

PLAN LOCAL D'URBANISME INTERCOMMUNAL DURABLE


REVISION GENERALE

DOSSIER APPROUVÉ

PIÈCE N°5.3 :

PATRIMOINES IDENTIFIES

Procédure	Prescription	Arrêt	Approbation	Contrôle de légalité
Élaboration du PLUi	27 mai 2010	6 décembre 2012	11 juillet 2013	
Modification simplifiée n°1 du PLUi (MS2)		/	13 novembre 2014	
Modification simplifiée n°2 du PLUi (MS2)	13 juin 2014	/	18 décembre 2014	
Modification simplifiée n°3 du PLUi (MS3)	11 septembre 2014	/	18 décembre 2014	
Modification simplifiée n°4 du PLUi (MS4)	24 septembre 2015	/	17 décembre 2015	
Modification simplifiée n°6 du PLUi (MS6)	14 octobre 2015	/	17 décembre 2015	
Mise en compatibilité du PLUi (MEC1)			17 décembre 2015	
Modification simplifiée n°7 du PLUi (MS7)	9 février 2016	/	7 juillet 2016	
Modification n°1 du PLUi (M1)		/	7 juillet 2016	
Modification n°2 du PLUi (M2)		/	7 juillet 2016	
Révision générale du PLUi	26 septembre 2013	6 octobre 2016	22 juin 2017	
Modification simplifiée n°8 du PLUi (MS8)	8 décembre 2017	/	1 ^{er} mars 2018	
Révision allégée n°1 du PLUi (RA1)	7 décembre 2017	28 juin 2018	14 février 2019	
Modification simplifiée n°9 du PLUi (MS9)	22 octobre 2018	/	14 février 2019	
Modification n°3 du PLUi (M3)	21 décembre 2018	/	20 juin 2019	
Modification simplifiée n°10 du PLUi (MS10)	8 mars 2019	/	20 juin 2019	
Pour le Président et par délégation, Le Vice-président en charge de l'urbanisme, de l'Aménagement de l'espace et de l'Administration du droit des sols				
Christian DEZALOS				



créham



SOMMAIRE

I. ELEMENTS DE PATRIMOINE IDENTIFIES PAR COMMUNE	1
Agen	2
Astaffort	9
Aubiac.....	29
Bajamont.....	32
Boé	37
Bon-Encontre	47
Brax	69
Castelculier	73
Caudecoste	77
Colayrac-Saint-Cirq.....	93
Cuq	105
Estillac	110
Fals	114
Foulayronnes.....	118
Lafox.....	125
Laplume.....	134
Layrac.....	141
Le Passage	155
Marmont-Pachas	166
Moirax	170
Pont-du-Casse	179
Roquefort	185
Saint-Caprais-de-Lerm	189
Saint-Hilaire-de-Lusignan.....	198
Saint-Nicolas-de-la-Balerme.....	203
Saint-Pierre-de-Clairac	208
Saint-Sixte	213
Sainte-Colombe-en-Bruilhois	218
Sauvagnas	230
Sauveterre-Saint-Denis	240
Sérignac-sur-Garonne.....	247

II. SECTEURS PATRIMONIAUX IDENTIFIÉS PAR COMMUNE**251**

1. Hameaux et secteurs patrimoniaux.....	252
Agen	253
Astaffort	258
Aubiac.....	260
Bajamont	261
Boé	264
Bon-Encontre	265
Brax	268
Castelculier	269
Caudecoste	270
Colayrac-Saint-Cirq.....	273
Cuq	275
Estillac	277
Fals	278
Foulayronnes	279
Lafox.....	282
Laplume.....	284
Layrac.....	288
Le Passage	291
Marmont-Pachas	294
Moirax	294
Pont-du-Casse	295
Roquefort	296
Saint-Caprais-de-Lerm	297
Saint-Nicolas-de-la-Balerm.....	300
Saint-Hilaire-de-Lusignan	301
Saint-Pierre-de-Clairac	306
Saint-Sixte	308
Sainte-Colombe-en-Bruilhois	309
Sauvagnas	311
Sauveterre-Saint-Denis	314
Sérignac-sur-Garonne.....	315
 Secteur des plateaux et serres de Monbran, Talives et Pauillac (Colayrac- Saint-Cirq, Foulayronnes, Saint-Hilaire de Lusignan)	 317


2. Sites naturels et paysages culturels.....	321
Agen	323
Astaffort	326
Aubiac.....	328
Bajamont	330
Boé	331
Bon-Encontre	332
Brax	335
Castelculier	336
Caudecoste	337
Colayrac-Saint-Cirq.....	339
Cuq	340
Estillac	341
Fals	343
Foulayronnes	334
Lafox.....	348
Laplume.....	349
Layrac.....	352
Le Passage	355
Marmont-Pachas	357
Moirax	358
Site des Chutes des coteaux de Gascogne	362
Pont-du-Casse	364
Roquefort	365
Saint-Caprais-de-Lerm	366
Saint-Hilaire-de-Lusignan.....	367
Saint-Nicolas-de-la-Balerme.....	368
Saint-Pierre-de-Clairac	370
Saint-Sixte	371
Sainte-Colombe-en-Bruilhois	372
Sauvagnas	373
Sauveterre-Saint-Denis	374
Sérignac-sur-Garonne.....	377

I. ELEMENTS DE PATRIMOINE IDENTIFIES PAR COMMUNE


AGEN

PATRIMOINE BÂTI


AGEN - n°1

Adresse / lieu-dit, référence cadastrale	Courberieu Section BO, Parcelle n°227	
Désignation, vocation	Architecture religieuse : chapelle	


AGEN - n°2

Adresse / lieu-dit, référence cadastrale	Quartier Toussaint Section AN, Parcelle n°118	
Désignation, vocation	Architecture remarquable : bâtiment public : caserne Toussaint	

AGEN - n°3


Adresse / lieu-dit, référence cadastrale	Fondroche Section BY, Parcelle n°01	
Désignation, vocation	Architecture remarquable : château dominant la vallée. Flanqué de deux tours, toit d'ardoise, parc arboré d'essences variées : chênes, cèdres, palmiers ornementaux... le tout retenu par un mur de soutènement en pierre.	

AGEN - n°4

Adresse / lieu-dit, référence cadastrale	Bourg, 164 Boulevard de la Liberté Section BD, Parcelle n°300	
Désignation, vocation	Architecture remarquable : bâtiment public : lycée Palissy	

PATRIMOINE BÂTI


AGEN - n°5

Adresse / lieu-dit, référence cadastrale	Forgues Section BS, Parcelle n°11	
Désignation, vocation	Ensemble d'architecture locale de caractère : maison de maître et dépendances attenantes, en maçonnerie de pierre et brique ; couverture d'ardoises ; parc de cèdres	

AGEN - n°6

Adresse / lieu-dit, référence cadastrale	Saint Jacques, 1663 AV. du Gal Leclerc Section AW, Parcelle n°274	
Désignation, vocation	Architecture remarquable : Hôtel Saint Jacques. Ancien hôpital-manufacture, puis caserne. Aujourd'hui Hôtel du Département. Architecture et escalier monumentaux, en pierre de taille. Entrée surmontée d'un fronton. Parc de cèdres du Liban.	

AGEN - n°7


Adresse / lieu-dit, référence cadastrale	Bourg, 156 Avenue Jean Jaurès Section AL, Parcelle n°1051	
Désignation, vocation	Ensemble d'architecture remarquable : bâtiment public (enseignement)	

AGEN - n°8


Adresse / lieu-dit, référence cadastrale	Lalande Section AE, Parcelle n°10	
Désignation, vocation	Ensemble d'architecture remarquable : manoir	

PATRIMOINE PAYSAGER


AGEN - n°1

Adresse / lieu-dit	Bourg Domaine public (Quai du Gravier)	
Structure, Composition	Alignement de platanes	


AGEN - n°2

Adresse / lieu-dit	Bagatelle Section BO, Parcelle n°0235	
Structure, Composition	Cèdre repère	

AGEN - n°3


Adresse / lieu-dit	Bourg Domaine public (Cours gambetta, RD 931)	
Structure, Composition	Double alignement de platanes	

AGEN - n°4


Adresse / lieu-dit	Bord du Canal, jusqu'au Pont Gaillard Domaine public	
Structure, Composition	Alignement de platanes	

PATRIMOINE PAYSAGER


AGEN - n°5

Adresse / lieu-dit	Pont de pierre Domaine public	
Structure, Composition	Bosquets de cèdres, de part et d'autre du Pont de pierre	


AGEN - n°6

Adresse / lieu-dit	Avenue du Général Leclerc (sud) Domaine public	
Structure, Composition	Alignements de platanes, simples ou doubles selon séquences	


AGEN - n°7

Adresse / lieu-dit	Bourg Domaine public (Av. Charles De Gaulle Nord)	
Structure, Composition	Double alignement de platanes	

AGEN - n°8


Adresse / lieu-dit	Moulin de la Salève Domaine public (Rue Elisée Reclus, le long du Canal)	
Structure, Composition	Alignement de platanes	

AGEN - n°9


Adresse / lieu-dit	Pulet, entrée du Pont de Gaillard Domaine public (au bord du Canal)	
Structure, Composition	Bosquet de cèdres et platanes	

PATRIMOINE PAYSAGER


AGEN - n°10

Adresse / lieu-dit	Bourg, entre la voie sur berge et le Cours Gambetta Domaine public (Quai du Gravier)	
Structure, Composition	Alignements multiples de platanes	


AGEN - n°11

Adresse / lieu-dit	Moulin de la Salève, devant le pont Domaine public (bord du Canal)	
Structure, Composition	Deux platanes repères de part et d'autre du pont	


AGEN - n°12

Adresse / lieu-dit	Le Cimetière Section BX, Parcelle n°0091	
Structure, Composition	Bosquet repère de platanes	

AGEN - n°13


Adresse / lieu-dit	Bourg, Parc de la Préfecture Section BC, Parcelle n°0263	
Structure, Composition	Parc public du début du XIXe siècle, essences multiples : Tilleuls, érables, acacias, grand cèdre du Liban, frênes, catalpas,...	

AGEN - n°14

Adresse / lieu-dit	Bourg Domaine public (Nord de la Préfecture)	
Structure, Composition	Parc de la Préfecture	

PATRIMOINE PAYSAGER

AGEN - n°15

Adresse / lieu-dit	Avenue de la Liberté : le Jardin Jayan Section BD, Parcelle n°0289	
Structure, Composition	Jardin public du XIXe siècle. Essences nobles multiples : Ginkgo biloba, tulipier de Virginie, cèdre du Liban, ...	

ASTAFFORT

PATRIMOINE BATI**ASTAFFORT N°1**

Adresse / lieu-dit, référence cadastrale	Paray Section H, Parcelle 0408
Désignation, vocation	Maison de maître

ASTAFFORT N°2

Adresse / lieu-dit, référence cadastrale	Petit Presque Section WO, Parcelle 0025
Désignation, vocation	Cabanes de vigne à préserver

ASTAFFORT N°3

Adresse / lieu-dit, référence cadastrale	Fondragon Section AN, Parcelle 0005
Désignation, vocation	Bâtisse

ASTAFFORT N°4

Adresse / lieu-dit, référence cadastrale	Terre de Framinet Section WL, Parcelle 0005
Désignation, vocation	Cabanes de vigne à préserver

ASTAFFORT N°5

Adresse / lieu-dit, référence cadastrale	Le Bourg Section AD, Parcelle 0074
Désignation, vocation	Croix des Huguenots

ASTAFFORT N°6

Adresse / lieu-dit, référence cadastrale	Caupenne Section WL, Parcelle 0008
Désignation, vocation	Cabanes de vigne à préserver

ASTAFFORT N°7	
Adresse / lieu-dit, référence cadastrale	Ritou Section AM, Parcelle 0064
Désignation, vocation	Demeure bourgeoise + parc arboré (cèdres)

ASTAFFORT N°8	
Adresse / lieu-dit, référence cadastrale	Caroque Section WD, Parcelle 0028
Désignation, vocation	Cabanes de vigne à préserver

ASTAFFORT N°9	
Adresse / lieu-dit, référence cadastrale	Crouxtats Section WE, Parcelle 0034
Désignation, vocation	Cabanes de vigne à préserver

ASTAFFORT N°10	
Adresse / lieu-dit, référence cadastrale	Gleyze Vieille Section WE, Parcelle 0026
Désignation, vocation	Cabanes de vigne à préserver

ASTAFFORT N°11	
Adresse / lieu-dit, référence cadastrale	Gleyze Vieille Section WE, Parcelle 0023
Désignation, vocation	Cabanes de vigne à préserver

ASTAFFORT N°12	
Adresse / lieu-dit, référence cadastrale	Boiron Section D, Parcelle 0276
Désignation, vocation	Château

ASTAFFORT N°13	
Adresse / lieu-dit, référence cadastrale	Sous-Beoulaygues Section WE, Parcelle 0028
Désignation, vocation	Cabanes de vigne à préserver

ASTAFFORT N°14	
Adresse / lieu-dit, référence cadastrale	Floris Section WD, Parcelle 0021
Désignation, vocation	Cabanes de vigne à préserver

ASTAFFORT N°15	
Adresse / lieu-dit, référence cadastrale	Terreres Section WB, Parcelle 0003
Désignation, vocation	Cabanes de vigne à préserver

ASTAFFORT N°16	
Adresse / lieu-dit, référence cadastrale	Terres de la Houarde Section WD, Parcelle 0041
Désignation, vocation	Cabanes de vigne à préserver

ASTAFFORT N°17	
Adresse / lieu-dit, référence cadastrale	La Houarde Section WD, Parcelle 0041
Désignation, vocation	Cabanes de vigne à préserver

ASTAFFORT N°18	
Adresse / lieu-dit, référence cadastrale	Croix des Lièvres Section WM, Parcelle 0047
Désignation, vocation	Cabanes de vigne à préserver

ASTAFFORT N°19	
Adresse / lieu-dit, référence cadastrale	Lahon Section WE, Parcelle 0004
Désignation, vocation	Cabanes de vigne à préserver

ASTAFFORT N°20	
Adresse / lieu-dit, référence cadastrale	Larrouquet Section WE, Parcelle 0012
Désignation, vocation	Cabanes de vigne à préserver

ASTAFFORT N°21	
Adresse / lieu-dit, référence cadastrale	Le Bourg Section AD, Parcelle 0289
Désignation, vocation	Eglise Ste Geneviève

ASTAFFORT N°22	
Adresse / lieu-dit, référence cadastrale	Le Bourg Section AD, Parcelle 0076
Désignation, vocation	Eglise St Félix

ASTAFFORT N°23	
Adresse / lieu-dit, référence cadastrale	Peducasse Section AE, Parcelle 0008
Désignation, vocation	Château

ASTAFFORT N°24	
Adresse / lieu-dit, référence cadastrale	Diret Section WB, Parcelle 0018
Désignation, vocation	Bâtisse et point de vue

ASTAFFORT N°25	
Adresse / lieu-dit, référence cadastrale	Parc Section G, Parcelle 0237
Désignation, vocation	Manoir

ASTAFFORT N°26	
Adresse / lieu-dit, référence cadastrale	Saint-Jean Section AB, Parcelle 0104
Désignation, vocation	Lavoir

ASTAFFORT N°27	
Adresse / lieu-dit, référence cadastrale	Plapier Section AO, Parcelle 0061
Désignation, vocation	Lavoir

ASTAFFORT N°28	
Adresse / lieu-dit, référence cadastrale	La Joannenque Section K, Parcelle 0721
Désignation, vocation	Maison de maître

ASTAFFORT N°29	
Adresse / lieu-dit, référence cadastrale	Martelle Domaine public
Désignation, vocation	Lavoir de Martelle

ASTAFFORT N°30	
Adresse / lieu-dit, référence cadastrale	Pouchiou Domaine public
Désignation, vocation	Vestiges des remparts

ASTAFFORT N°31	
Adresse / lieu-dit, référence cadastrale	Pouchiou Section AH, Parcelle 0132
Désignation, vocation	Lavoir

ASTAFFORT N°32	
Adresse / lieu-dit, référence cadastrale	Barrau Section G, Parcelle 0094
Désignation, vocation	Maison de maître

ASTAFFORT N°33	
Adresse / lieu-dit, référence cadastrale	Moulin de Roques Section WA, Parcelle 0008
Désignation, vocation	Moulin à eau fortifié

ASTAFFORT N°34	
Adresse / lieu-dit, référence cadastrale	La Bourdette Section AH, Parcelle 0071
Désignation, vocation	Pigeonnier

ASTAFFORT N°35	
Adresse / lieu-dit, référence cadastrale	La Tuine Section AM, Parcelle 0005
Désignation, vocation	Cabane de vigne

ASTAFFORT N°36	
Adresse / lieu-dit, référence cadastrale	Martelle Section AD, Parcelle 0043
Désignation, vocation	Pigeonnier

ASTAFFORT N°37	
Adresse / lieu-dit, référence cadastrale	Peducasse Section AE, Parcelle 0006
Désignation, vocation	Croix de chemin

ASTAFFORT N°38	
Adresse / lieu-dit, référence cadastrale	Bellegarde Section D, Parcelle 0550
Désignation, vocation	Pigeonnier

ASTAFFORT N°39	
Adresse / lieu-dit, référence cadastrale	Calais Section G, Parcelle 0028
Désignation, vocation	Pigeonnier

ASTAFFORT N°40	
Adresse / lieu-dit, référence cadastrale	Grand Lauzero Section H, Parcelle 0588
Désignation, vocation	Pigeonnier

ASTAFFORT N°41	
Adresse / lieu-dit, référence cadastrale	Hameau de Roques Section WS, Parcelles 0022 - 0023 - 0024 - 0025
Désignation, vocation	Ensemble agricole remarquable

ASTAFFORT N°42	
Adresse / lieu-dit, référence cadastrale	Hameau de Roques Section WS, Parcelle 0029
Désignation, vocation	Ensemble agricole remarquable, pigeonnier intégré

ASTAFFORT N°43	
Adresse / lieu-dit, référence cadastrale	Roques Section WA, Parcelle 0002
Désignation, vocation	Ensemble agricole remarquable

ASTAFFORT N°44	
Adresse / lieu-dit, référence cadastrale	Le Bourg Section AO, Parcelle 0060
Désignation, vocation	Pigeonnier

ASTAFFORT N°45	
Adresse / lieu-dit, référence cadastrale	Le Marassé Section D, Parcelles 0523 - 0524 - 0614
Désignation, vocation	Demeure bourgeoise, dépendances et pigeonnier

ASTAFFORT N°46	
Adresse / lieu-dit, référence cadastrale	Framinet Section F, Parcelle 1501
Désignation, vocation	Demeure bourgeoise, dépendances et pigeonnier

PATRIMOINE PAYSAGER

ASTAFFORT N°1

Adresse / lieu-dit, référence cadastrale	Petit Coussoulet Section WN, Parcelle 0014
Désignation, vocation	Arbres isolés

ASTAFFORT N°2

Adresse / lieu-dit, référence cadastrale	Prouzet Section WO, Parcelle 0031
Désignation, vocation	Arbre isolé

ASTAFFORT N°3

Adresse / lieu-dit, référence cadastrale	Croix du Parc Section WO, Parcelle 0034
Désignation, vocation	Arbres isolés

ASTAFFORT N°4

Adresse / lieu-dit, référence cadastrale	Coussoulet Section WN, Parcelles 0016 - 0017
Désignation, vocation	Arbres isolés

ASTAFFORT N°5

Adresse / lieu-dit, référence cadastrale	A Pecacillou Section WO, Parcelle 0007
Désignation, vocation	Arbres isolés

ASTAFFORT N°6

Adresse / lieu-dit, référence cadastrale	A Pecacillou Section WO, Parcelle 0006
Désignation, vocation	Arbres isolés

ASTAFFORT N°7	
Adresse / lieu-dit, référence cadastrale	Au Bilain Section WP, Parcelle 0010
Désignation, vocation	Arbres isolés

ASTAFFORT N°8	
Adresse / lieu-dit, référence cadastrale	Au Bilain Section WP, Parcelle 0010
Désignation, vocation	Arbres isolés

ASTAFFORT N°9	
Adresse / lieu-dit, référence cadastrale	Castex Section WL, Parcelle 0015
Désignation, vocation	Arbres isolés

ASTAFFORT N°10	
Adresse / lieu-dit, référence cadastrale	Mouramon Section WE, Parcelle 0003
Désignation, vocation	Arbres isolés

ASTAFFORT N°11	
Adresse / lieu-dit, référence cadastrale	Capouey Section WM, Parcelle 0054
Désignation, vocation	Arbres isolés

ASTAFFORT N°12	
Adresse / lieu-dit, référence cadastrale	Capulet Section WH, Parcelle 0060
Désignation, vocation	Arbres isolés

ASTAFFORT N°13	
Adresse / lieu-dit, référence cadastrale	Garene Section WB, Parcelle 0035
Désignation, vocation	Cèdre

ASTAFFORT N°14	
Adresse / lieu-dit, référence cadastrale	Pesque Section WO, Parcelle 0020
Désignation, vocation	Arbre repère

ASTAFFORT N°15	
Adresse / lieu-dit, référence cadastrale	Tapis Vert Section WO, Parcelle 0021
Désignation, vocation	Arbres repères

ASTAFFORT N°16	
Adresse / lieu-dit, référence cadastrale	Goudaillet Section WO, Parcelle 0017
Désignation, vocation	Arbres isolés

ASTAFFORT N°17	
Adresse / lieu-dit, référence cadastrale	Pesque Section WO, Parcelle 0019
Désignation, vocation	Arbres isolés

ASTAFFORT N°18	
Adresse / lieu-dit, référence cadastrale	Rivière Section WN, Parcelle 0003
Désignation, vocation	Arbres isolés

ASTAFFORT N°19	
Adresse / lieu-dit, référence cadastrale	La Caduartère Section WS, Parcelle 0045
Désignation, vocation	Arbres isolés

ASTAFFORT N°20	
Adresse / lieu-dit, référence cadastrale	Beoulaygues Section WE, Parcelle 0044
Désignation, vocation	Arbres isolés

ASTAFFORT N°21	
Adresse / lieu-dit, référence cadastrale	Goudail Section WE, Parcelle 0019
Désignation, vocation	Arbres isolés

ASTAFFORT N°22	
Adresse / lieu-dit, référence cadastrale	Goudail Section WE, Parcelle 0018
Désignation, vocation	Arbres isolés

ASTAFFORT N°23	
Adresse / lieu-dit, référence cadastrale	Goudail Section WE, Parcelle 0017
Désignation, vocation	Arbres isolés

ASTAFFORT N°24	
Adresse / lieu-dit, référence cadastrale	A Goudail Section WH, Parcelle 0016
Désignation, vocation	Arbres isolés

ASTAFFORT N°25	
Adresse / lieu-dit, référence cadastrale	Sous-Barbonvielle Section WL, Parcelle 0028
Désignation, vocation	Ensemble d'arbres repères

ASTAFFORT N°26	
Adresse / lieu-dit, référence cadastrale	Rivière Section WN, Parcelle 0003
Désignation, vocation	Arbres isolés

ASTAFFORT N°27	
Adresse / lieu-dit, référence cadastrale	Grande Bayne
Désignation, vocation	Alignements et haies champêtres

ASTAFFORT N°28	
Adresse / lieu-dit, référence cadastrale	Fondragon
Désignation, vocation	Alignements d'arbres

ASTAFFORT N°29	
Adresse / lieu-dit, référence cadastrale	Derrière Massas
Désignation, vocation	Alignements d'arbres

ASTAFFORT N°30	
Adresse / lieu-dit, référence cadastrale	Biran
Désignation, vocation	Alignements d'arbres

ASTAFFORT N°31	
Adresse / lieu-dit, référence cadastrale	Au Bilain
Désignation, vocation	Alignements d'arbres

ASTAFFORT N°32	
Adresse / lieu-dit, référence cadastrale	Au Bilain
Désignation, vocation	Alignements d'arbres et ripisylves

ASTAFFORT N°33	
Adresse / lieu-dit, référence cadastrale	Foncave - Place de St Jean
Désignation, vocation	Alignements d'arbres et ripisylves

ASTAFFORT N°34	
Adresse / lieu-dit, référence cadastrale	Saint Jean
Désignation, vocation	Alignements d'arbres

ASTAFFORT N°35	
Adresse / lieu-dit, référence cadastrale	Verrier
Désignation, vocation	Alignements d'arbres

ASTAFFORT N°36	
Adresse / lieu-dit, référence cadastrale	Au Bilain
Désignation, vocation	Alignements d'arbres

ASTAFFORT N°37	
Adresse / lieu-dit, référence cadastrale	Pecaillou
Désignation, vocation	Alignements d'arbres

ASTAFFORT N°38	
Adresse / lieu-dit, référence cadastrale	Lassale - Jouandenis
Désignation, vocation	Alignements d'arbres

ASTAFFORT N°39	
Adresse / lieu-dit, référence cadastrale	Ascarres
Désignation, vocation	Alignements d'arbres

ASTAFFORT N°40	
Adresse / lieu-dit, référence cadastrale	Jeandumas
Désignation, vocation	Alignements d'arbres

ASTAFFORT N°41	
Adresse / lieu-dit, référence cadastrale	Plaine de Roques
Désignation, vocation	Alignements d'arbres

ASTAFFORT N°42	
Adresse / lieu-dit, référence cadastrale	A Direct
Désignation, vocation	Alignements d'arbres

ASTAFFORT N°43	
Adresse / lieu-dit, référence cadastrale	Tanon
Désignation, vocation	Alignements d'arbres

ASTAFFORT N°44	
Adresse / lieu-dit, référence cadastrale	Hontoumazos
Désignation, vocation	Alignements d'arbres

ASTAFFORT N°45	
Adresse / lieu-dit, référence cadastrale	Goudail
Désignation, vocation	Alignements d'arbres

ASTAFFORT N°46	
Adresse / lieu-dit, référence cadastrale	Vignes de Conchon
Désignation, vocation	Alignements d'arbres

ASTAFFORT N°47	
Adresse / lieu-dit, référence cadastrale	Brequere
Désignation, vocation	Alignements d'arbres

ASTAFFORT N°48	
Adresse / lieu-dit, référence cadastrale	Barbonvielle
Désignation, vocation	Alignements d'arbres

ASTAFFORT N°49	
Adresse / lieu-dit, référence cadastrale	Le Bourg - Av. de la Platef
Désignation, vocation	Double alignement de tilleuls

ASTAFFORT N°50	
Adresse / lieu-dit, référence cadastrale	Le Bourg - Place A. Routier
Désignation, vocation	Alignements platanes, place A. Routier

ASTAFFORT N°51	
Adresse / lieu-dit, référence cadastrale	Le Bourg, D15
Désignation, vocation	Double alignement (tilleuls, platanes)

ASTAFFORT N°52	
Adresse / lieu-dit, référence cadastrale	La Gravière, N21
Désignation, vocation	Alignements de platanes

ASTAFFORT N°53	
Adresse / lieu-dit, référence cadastrale	Fondragon, N21
Désignation, vocation	Double alignements de platanes

ASTAFFORT N°54	
Adresse / lieu-dit, référence cadastrale	Le Bourg, N21
Désignation, vocation	Alignements de platanes

ASTAFFORT N°55	
Adresse / lieu-dit, référence cadastrale	Laboère Section G, Parcelle 0147
Désignation, vocation	Alignements de cèdres

ASTAFFORT N°56	
Adresse / lieu-dit, référence cadastrale	La Bordeneuve
Désignation, vocation	Alignements d'arbres

ASTAFFORT N°57	
Adresse / lieu-dit, référence cadastrale	La Bordeneuve
Désignation, vocation	Alignements de platanes

ASTAFFORT N°58	
Adresse / lieu-dit, référence cadastrale	Le Bourg Section AD, Parcelle 0224
Désignation, vocation	Jardins intra-muros

ASTAFFORT N°59	
Adresse / lieu-dit, référence cadastrale	Le Bourg Section AD Parcelle 0333
Désignation, vocation	Parc et jardin intra-muros

ASTAFFORT N°60	
Adresse / lieu-dit, référence cadastrale	Le Bourg Section AD Parcelle 0091
Désignation, vocation	Jardins intra-muros

ASTAFFORT N°61	
Adresse / lieu-dit, référence cadastrale	Le Bourg Section AD, Parcelle 0082
Désignation, vocation	Jardins intra-muros

ASTAFFORT N°62	
Adresse / lieu-dit, référence cadastrale	Le Bourg Section AD, Parcelle 0352
Désignation, vocation	Parc et jardin intra-muros

ASTAFFORT N°63	
Adresse / lieu-dit, référence cadastrale	Le Bourg Section AD, Parcelle 0343
Désignation, vocation	Parc et jardin intra-muros

ASTAFFORT N°64	
Adresse / lieu-dit, référence cadastrale	Le Bourg Domaine public
Désignation, vocation	Arbre repère

AUBIAC

PATRIMOINE BATI

AUBIAC N°1

Adresse / lieu-dit, référence cadastrale	Moulin à Vent Section F, Parcelles 0383 - 0387
Désignation, vocation	2 tours

AUBIAC N°2

Adresse / lieu-dit, référence cadastrale	Samazan Section E, Parcelles 0081 - 0082 - 0364
Désignation, vocation	Maison bourgeoise, pigeonnier, grange et dépendance

AUBIAC N°3

Adresse / lieu-dit, référence cadastrale	Baque Section G, Parcelle 0737
Désignation, vocation	Croix de chemin

AUBIAC N°4

Adresse / lieu-dit, référence cadastrale	Laplagne Section D, Parcelles 0332 - 0333 - 0334
Désignation, vocation	Ensemble fermes, grange de caractère

AUBIAC N°5

Adresse / lieu-dit, référence cadastrale	Lamartine Section C, Parcelle 0502
Désignation, vocation	Pigeonnier

PATRIMOINE PAYSAGER**AUBIAC N°1**

Adresse / lieu-dit, référence cadastrale	Le Bourg Section G, Parcelle 0392
Désignation, vocation	Bosquet repère

AUBIAC N°2

Adresse / lieu-dit, référence cadastrale	Pouchat Section G, Parcelle 0574
Désignation, vocation	Alignement d'arbres

AUBIAC N°3

Adresse / lieu-dit, référence cadastrale	Hameau de Pouchat
Désignation, vocation	Alignement de platanes


AUBIAC N°4

Adresse / lieu-dit, référence cadastrale	Darreoulo
Désignation, vocation	Alignement


BAJAMONT

PATRIMOINE BÂTI

BAJAMONT - n°1

Adresse / lieu-dit, référence cadastrale	Castagné Domaine public	
Désignation, vocation	Architecture liée à l'eau : source et lavoir	


BAJAMONT - n°2

Adresse / lieu-dit, référence cadastrale	Moulin Grand Section B, Parcelle n°325	
Désignation, vocation	Ensemble de bâtiments à vocation agricole : logis et dépendances	


BAJAMONT - n°3

Adresse / lieu-dit, référence cadastrale	Sabate Section B, Parcelle n°210	
Désignation, vocation	Architecture liée à l'eau : fontaine	

BAJAMONT - n°4


Adresse / lieu-dit, référence cadastrale	Fichou Section A, Parcelle n°339	
Désignation, vocation	Bâtiment à vocation agricole : séchoir à tabac en bois	

BAJAMONT - n°5



Adresse / lieu-dit, référence cadastrale	La Belette Section A, Parcelle n°561	
Désignation, vocation	Architecture locale de caractère : Maison de maître et dépendances en maçonnerie de pierre. Allée de cyprès	

PATRIMOINE BÂTI


BAJAMONT - n°6

Adresse / lieu-dit, référence cadastrale	Près de Laiou Domaine public	
Désignation, vocation	Architecture liée à l'eau : viaduc ferré	


BAJAMONT - n°7

Adresse / lieu-dit, référence cadastrale	La Tapie Section A, Parcelles n°844 - 1176 - 1177	 
Désignation, vocation	Ensemble de bâtiments à vocation agricole : Maison, grange et pigeonnier carré en moellons de pierre. Grange à auvent et piliers de bois, toit à longs pans à demie-croupe.	

BAJAMONT - n°8


Adresse / lieu-dit, référence cadastrale	Girétis Section A, Parcelle n°183	
Désignation, vocation	Ensemble de bâtiments à vocation agricole : corps de ferme et dépendances	

BAJAMONT - n°9


Adresse / lieu-dit, référence cadastrale	Laiou Section B, Parcelle n°544	
Désignation, vocation	Ensemble de bâtiments à vocation agricole : maison et grange en maçonnerie de pierre. Logis au premier niveau accessible par un escalier à ballet.	

PATRIMOINE BÂTI


BAJAMONT - n°10

Adresse / lieu-dit, référence cadastrale	Guillambert Section B, Parcelles n°489 - 722	
Désignation, vocation	Ensemble d'architecture locale de caractère : habitation intégrant une tour-pigeonnier carrée.	


BAJAMONT - n°11

Adresse / lieu-dit, référence cadastrale	Plateau de Lestaque Section B, Parcelle	
Désignation, vocation	Architecture remarquable : vestiges du château de Lestaque et sa plateforme (tumulus)	


BAJAMONT - n°12

Adresse / lieu-dit, référence cadastrale	Payroulé Section C, Parcelle n°454	
Désignation, vocation	Ensemble d'architecture locale de caractère : Maison de maître à façade ordonnancée, en pierre de taille. Pigeonnier carré indépendant, toit avec lucarne.	

BAJAMONT - n°13


Adresse / lieu-dit, référence cadastrale	Cabalé Section B, Parcelle n°134	
Désignation, vocation	Architecture liée à l'eau : moulin à eau	

BAJAMONT - n°14


Adresse / lieu-dit, référence cadastrale	Saint Arnaud Section A, Parcelle n°226 - 227	
Désignation, vocation	Architecture religieuse : église romane du XVe siècle : clocher-peigne et portail en arc brisé.	

PATRIMOINE PAYSAGER

BAJAMONT - n°1

Adresse / lieu-dit	La Boulbene Section A, Parcelle n°0490	
Structure, Composition	Bosquet de pins parasols	


BAJAMONT - n°2

Adresse / lieu-dit	Saint-Arnaud-Nord Section A, Parcelle n°0226	
Structure, Composition	Cèdre repère	


BOE

PATRIMOINE BÂTI



BOE - n°1

Adresse / lieu-dit, référence cadastrale	Fauret Section BM, Parcelle n°52	
Désignation, vocation	Bâtiment à vocation agricole : Pigeonnier carré sur arcades avec clocheton. Appareillage de pierre et brique.	


BOE - n°2

Adresse / lieu-dit, référence cadastrale	Lacassagne Section Bi, Parcelle n°05	
Désignation, vocation	Architecture remarquable : Tour de Lacassagne, tour carrée du XIVe siècle, en pierre et brique.	

BOE - n°3


Adresse / lieu-dit, référence cadastrale	Bourg Section Bi, Parcelle n°85	 
Désignation, vocation	Architecture religieuse et à vocation agricole : Eglise en pierre et brique, enduit partiel à la chaux. Cimetière accueillant un pigeonnier carré à toit en pied de mulet.	

BOE - n°4


Adresse / lieu-dit, référence cadastrale	Bailles Section BE, Parcelle n°17	
Désignation, vocation	Architecture locale de caractère : maison de maître flanquée de deux tours rondes et élancées en brique. Parc arboré d'essences nobles.	

PATRIMOINE BÂTI


BOE - n°5

Adresse / lieu-dit, référence cadastrale	Lisse Section Ai, Parcelles n°04	
Désignation, vocation	Ensemble de bâtiments à vocation agricole : Grand corps de ferme en pierre et enduit à la chaux, pigeonnier carré indépendant.	


BOE - n°6

Adresse / lieu-dit, référence cadastrale	Lamothe Bézat Section BC, Parcelle n°53	
Désignation, vocation	Architecture remarquable : Ensemble fortifié en pierre, associant notamment deux grands corps de bâtiment massifs, une tour carrée, le tout ceinturé de remparts crénelés.	


BOE - n°7

Adresse / lieu-dit, référence cadastrale	Marot Section AH, Parcelle n°72	
Désignation, vocation	Ensemble de bâtiments à vocation agricole : grange entourée d'arbres repères et pigeonnier carré indépendant.	

BOE - n°8


Adresse / lieu-dit, référence cadastrale	Lamothe Magnac Section BO, Parcelle n°06	
Désignation, vocation	Architecture remarquable : maison forte et dépendances en pierre et enduit à la chaux. Le corps de logis intègre une tour hexagonale en son centre. Alignement d'arbres repères.	

BOE - n°9


Adresse / lieu-dit, référence cadastrale	Saint Marcel Section AX, Parcelle n°08	
Désignation, vocation	Architecture remarquable : Château du XVIIIe siècle, flanqué de quatre tours rondes, coiffé d'un toit d'ardoise. Allée plantée de 112 cèdres du Liban.	

PATRIMOINE BÂTI


BOE - n°10

Adresse / lieu-dit, référence cadastrale	Brimont Section AT, Parcelle n°65	
Désignation, vocation	Bâtiment à vocation agricole : pigeonnier	


BOE - n°11

Adresse / lieu-dit, référence cadastrale	Lamothe d'Alot Section BB, Parcelle n°38	
Désignation, vocation	Architecture remarquable : Château du XVIe siècle accompagné d'un parc d'essences nobles (dont cèdres). Tours carrées et toit d'ardoise. Entrée par deux piliers de pierre.	


BOE - n°12

Adresse / lieu-dit, référence cadastrale	Saint Pierre de Gaubert Section BA, Parcelle n°22	
Désignation, vocation	Architecture religieuse : église en pierre, clocher très élancé en brique, XIXe siècle.	

BOE - n°13


Adresse / lieu-dit, référence cadastrale	La Birade Section Bi, Parcelle n°41	
Désignation, vocation	Architecture locale de caractère : maison de maître, en pierre et brique. Combles avec oculus.	

BOE - n°14


Adresse / lieu-dit, référence cadastrale	Saint Pierre de Gaubert Section BA, Parcelle n°22	
Désignation, vocation	Architecture religieuse : ancien presbytère, XIXe siècle.	

PATRIMOINE BÂTI


BOE - n°15

Adresse / lieu-dit, référence cadastrale	Couly Section Bi, Parcelle n°50	
Désignation, vocation	Architecture locale de caractère : Demeure en maçonnerie de pierre et de brique. Conçue selon un plan en «T», façade ordonnancée rythmée par un alignement de fenêtres et de hublots.	


BOE - n°16

Adresse / lieu-dit, référence cadastrale	La Couronne Section Ac, Parcelle n°61	
Désignation, vocation	Ensemble d'architecture remarquable : Maison de maître et son parc de cèdres.	


BOE - n°17

Adresse / lieu-dit, référence cadastrale	Coupat Section AO, Parcelle n°61	
Désignation, vocation	Ensemble d'architecture locale de caractère : demeure et son parc, dépendances	

BOE - n°18


Adresse / lieu-dit, référence cadastrale	Montalembert Section AV, Parcelle n°172	
Désignation, vocation	Ensemble d'architecture locale de caractère : demeure, échauguette et muret. Appareillage équilibré de pierre et brique.	

BOE - n°19


Adresse / lieu-dit, référence cadastrale	Castre Section BC, Parcelle n°09	
Désignation, vocation	Architecture locale de caractère : maison en moellons de pierre.	

PATRIMOINE BÂTI


BOE - n°20

Adresse / lieu-dit, référence cadastrale	Saint Marcel Section AX, Parcelle n°74	
Désignation, vocation	Architecture liée à l'eau : glacière	


BOE - n°21

Adresse / lieu-dit, référence cadastrale	Bordeneuve Section BB, Parcelles n°97 - 100 - 112	
Désignation, vocation	Ensemble de bâtiments à vocation agricole: métairie et dépendances, parc arboré avec résineux et cèdres repères.	


BOE - n°22

Adresse / lieu-dit, référence cadastrale	Saint Pierre de Gaubert Section BA, Parcelle n°6	
Désignation, vocation	Ensemble d'architecture locale de caractère: demeure et dépendances en pierre et brique, puits bâti, et cèdre repère.	

BOE - n°23


Adresse / lieu-dit, référence cadastrale	Bel Air Section BR, Parcelle n°48	
Désignation, vocation	Ensemble de bâtiments à vocation agricole : Maison de maître, grange et dépendances. Ensemble en pierre, enduit partiel à la chaux.	

BOE - n°24


Adresse / lieu-dit, référence cadastrale	Lille Section BD, Parcelle n°08	
Désignation, vocation	Architecture locale de caractère : demeure en moellons de pierre et oculus caractéristiques aux combles.	

PATRIMOINE BÂTI


BOE - n°25

Adresse / lieu-dit, référence cadastrale	Saint Pierre de Gaubert Domaine public	
Désignation, vocation	Architecture liée à l'eau : pont ferroviaire, briques et pierres, XIXe siècle.	

BOE - n°26


Adresse / lieu-dit, référence cadastrale	Pélissier Section BM, Parcelle n°58 - 60	
Désignation, vocation	Ensemble d'architecture remarquable : Domaine de Pélissier, domaine seigneurial du XIVe siècle, remanié jusqu'au XIXe. Maison forte, tour de guet crénelée, chapelle, écuries,...	

BOE - n°27


Adresse / lieu-dit, référence cadastrale	Saint Pierre de Gaubert Section BA, Parcelle n°33	
Désignation, vocation	Architecture locale de caractère : Demeure bourgeoise et parc arboré.	

PATRIMOINE PAYSAGER


BOE - n°1

Adresse / lieu-dit	Fonbarrade Domaine public (bord du Canal)	
Structure, Composition	Double alignement	


BOE - n°2

Adresse / lieu-dit	Saint Marcel Domaine public (rive du Canal)	
Structure, Composition	Alignement	


BOE - n°3

Adresse / lieu-dit	Terres de Lacouronnes, rue Dr Louis Brocq Section AL, parcelle n°0030	
Structure, Composition	Chêne repère	

BOE - n°4


Adresse / lieu-dit	Lestache Section BA, Parcelle n°0009	
Structure, Composition	Bosquet de cèdres	

BOE - n°5

Adresse / lieu-dit	Pélissier Section BM, Parcelle n°0130	
Structure, Composition	Double alignement de frênes	

PATRIMOINE PAYSAGER


BOE - n°6

Adresse / lieu-dit	Moustan Domaine public (RD 305)	
Structure, Composition	Alignement de platanes	


BOE - n°7

Adresse / lieu-dit	Pélissier Section BM, Parcelle n°0192	
Structure, Composition	Platane repère	


BOE - n°8

Adresse / lieu-dit	Chassies Section AT, Parcelle n°0072	
Structure, Composition	Bosquet de pins et de cèdres	

BOE - n°9


Adresse / lieu-dit	Coustas Domaine public (RD 305)	
Structure, Composition	Alignement de platanes	

BOE - n°10


Adresse / lieu-dit	Rigoulet Domaine public (av. de Bigorre, RD305) et parcelle n°ADo67	
Structure, Composition	Alignement de platanes + 1 cèdre	

PATRIMOINE PAYSAGER

BOE - n°11

Adresse / lieu-dit	Métairies de Monjoux Section BK, Parcelle n°0048	
Structure, Composition	Parc de cèdres	


BOE - n°12

Adresse / lieu-dit	Sarrau Section BK, Parcelle n°0031	
Structure, Composition	Platane repère	


BOE - n°13

Adresse / lieu-dit	La Couronne Section AC, Parcelle n°061	
Structure, Composition	Cèdres du Château de La Couronne	

BOE - n°14

Adresse / lieu-dit	Lacarrerotes Section AM, Parcelle n°0036	
Structure, Composition	Cèdre repère	


BOE - n°15

Adresse / lieu-dit	Lacoufie Section BI, Parcelle n°0056	
Structure, Composition	Cèdre repère	



BON ENCONTRE

PATRIMOINE BÂTI


BON ENCONTRE - n°1

Adresse / lieu-dit, référence cadastrale	Paradou Section AM, Parcelle n°114	
Désignation, vocation	Architecture remarquable : Maison de maître en pierre de taille, dépendances et abords. Lisière de chênes.	


BON ENCONTRE - n°2

Adresse / lieu-dit, référence cadastrale	Gardès Section AN, Parcelle n°17	 
Désignation, vocation	Ensemble de bâtiments à vocation agricole : grange en pierre et bois; pigeonnier cylindrique, toit en coupole, enduit, et surmonté d'un clocheton.	


BON ENCONTRE - n°3

Adresse / lieu-dit, référence cadastrale	Gamet Section AM, Parcelle n°48	
Désignation, vocation	Ensemble de bâtiments à vocation agricole : logis, dépendances et pigeonnier	

BON ENCONTRE - n°4


Adresse / lieu-dit, référence cadastrale	Tortis Section AP, Parcelle n°159	
Désignation, vocation	Bâtiment à vocation agricole : grand corps de ferme en maçonnerie de pierre et brique, prolongé par un pigeonnier carré attenant de même facture.	

BON ENCONTRE - n°5


Adresse / lieu-dit, référence cadastrale	Bourg Section AR, Parcelle n°228	
Désignation, vocation	Architecture religieuse : Basilique Notre-Dame, style gothique, XIXe siècle, associant pierre et brique.	

PATRIMOINE BÂTI


BON ENCONTRE - n°6

Adresse / lieu-dit, référence cadastrale	Martinet Section AL, Parcelle n°70	
Désignation, vocation	Architecture religieuse : statue monumentale, la «Vierge du Coteau», en belvédère pour signaler aux pèlerins la présence d'un sanctuaire. Haute de plus de 16m, elle s'accompagne d'un arrière-plan arboré composé notamment de cèdres remarquables.	


BON ENCONTRE - n°7

Adresse / lieu-dit, référence cadastrale	Le Rocal Section AR, Parcelle n°124	
Désignation, vocation	Bâtiment à vocation agricole : Pigeonnier carré en maçonnerie de pierre, il dispose de corniches en briques et d'un toit orné de lucarnes sur chacun des 4 pans.	

BON ENCONTRE - n°8


Adresse / lieu-dit, référence cadastrale	Château de Martinet Section AL, Parcelle n°64	
Désignation, vocation	Architecture remarquable : maison forte médiévale, pigeonnier carré indépendant	

BON ENCONTRE - n°9


Adresse / lieu-dit, référence cadastrale	Martinet Section AL, Parcelle n°77	
Désignation, vocation	Architecture remarquable : tour de télégraphie (ligne Bordeaux - Avignon), haute de 144m.	

PATRIMOINE BÂTI


BON ENCONTRE - n°10

Adresse / lieu-dit, référence cadastrale	Labernède Section AL, Parcelle n°174	
Désignation, vocation	Architecture locale de caractère : Maison en moellons de pierre, oculus au niveau des combles.	


BON ENCONTRE - n°11

Adresse / lieu-dit, référence cadastrale	Labernède Section AL, Parcelle n°174	
Désignation, vocation	Bâtiment à vocation agricole : Pigeonnier carré indépendant	

BON ENCONTRE - n°12



Adresse / lieu-dit, référence cadastrale	Labatut Section C, Parcelle n°281	
Désignation, vocation	Ensemble d'architecture locale de caractère: Maison de maître et dépendances, en pierre de taille. Demeure flanquée de deux tours carrées latérales. Parc arboré, essences nobles dont cèdres remarquables.	

BON ENCONTRE - n°13


Adresse / lieu-dit, référence cadastrale	Cassou Section A, Parcelle n°724	
Désignation, vocation	Architecture religieuse : Eglise de 1271, voûtée, de style ogival. Deux chapelles, clocher en tour carrée avec flèche.	

PATRIMOINE BÂTI


BON ENCONTRE - n°14

Adresse / lieu-dit, référence cadastrale	Cassou Section A, Parcelle n°570	 
Désignation, vocation	Ensemble de bâtiments à vocation agricole : Ensemble en maçonnerie de pierre organisé autour d'une cour carrée centrale. Puits bâti et pigeonnier carré indépendants. Propriété ceinturée par un muret en moellons. Arbres repères et ornementaux (palmiers).	


BON ENCONTRE - n°15

Adresse / lieu-dit, référence cadastrale	Plene Selve Section A, Parcelle n°103	
Désignation, vocation	Architecture remarquable : Château fort bâti sur un petit promontoire dominant le vallon de St Denis, composé de tours, d'un donjon, d'un pont-levis, et de quelques vestiges de l'enceinte d'origine (XIIIe s.)	

BON ENCONTRE - n°16


Adresse / lieu-dit, référence cadastrale	Durand Section F, Parcelle n°1400	
Désignation, vocation	Architecture religieuse : calvaire	

BON ENCONTRE - n°17


Adresse / lieu-dit, référence cadastrale	La Frégate Section Ai, Parcelle n°64	
Désignation, vocation	Architecture religieuse : chapelle gothique et parc arboré : cèdres, cyprès,...	

PATRIMOINE BÂTI

BON ENCONTRE - n°18

Adresse / lieu-dit, référence cadastrale	Toulza Section F, Parcelle n°443	
Désignation, vocation	Bâtiment à vocation agricole : pigeonnier carré, en pierre et enduit à la chaux. Toit surmonté d'une lucarne.	


BON ENCONTRE - n°19

Adresse / lieu-dit, référence cadastrale	Francès Section B, Parcelle n°830	
Désignation, vocation	Ensemble de bâtiments à vocation agricole : logis, dépendances et pigeonnier carré indépendant	


BON ENCONTRE - n°20

Adresse / lieu-dit, référence cadastrale	L'Allée Domaine public (Allée de la Vierge)	
Désignation, vocation	Architecture religieuse : statut de la Vierge	

BON ENCONTRE - n°21


Adresse / lieu-dit, référence cadastrale	Saint Férreol Section C, Parcelle n°86	
Désignation, vocation	Architecture religieuse : église de style roman, chœur voûté.	

BON ENCONTRE - n°22


Adresse / lieu-dit, référence cadastrale	Latuque Section A, Parcelle n°752	
Désignation, vocation	Ensemble d'architecture locale de caractère : demeure et dépendances	

PATRIMOINE BÂTI


BON ENCONTRE - n°23

Adresse / lieu-dit, référence cadastrale	Derrière le Mayne Section B, Parcelle n°316	
Désignation, vocation	Architecture locale de caractère : maison en ruine et cyprès repères.	


BON ENCONTRE - n°24

Adresse / lieu-dit, référence cadastrale	Labau Section AN, Parcelle n°09	
Désignation, vocation	Ensemble d'architecture locale de caractère : Demeure bourgeoise, dépendances, en maçonnerie de pierre. Pigeonnier carré indépendant, et parc arboré.	

BON ENCONTRE - n°25


Adresse / lieu-dit, référence cadastrale	Bajet Section Ai, Parcelle n°23	
Désignation, vocation	Architecture remarquable : maison de maître en pierre, flanquée de deux tours rondes et élancées.	

BON ENCONTRE - n°26


Adresse / lieu-dit, référence cadastrale	Turie Section AW, Parcelle n°164 - 165	
Désignation, vocation	Ensemble de bâtiments à vocation agricole : Demeure et grange à auvent, charpente en bois et toiture à demie-croupe.	

PATRIMOINE BÂTI


BON ENCONTRE - n°27

Adresse / lieu-dit, référence cadastrale	Lapeyrade Section AL, Parcelle n°178	
Désignation, vocation	Architecture liée à l'eau : fontaine	


BON ENCONTRE - n°28

Adresse / lieu-dit, référence cadastrale	Plaine de Charpeau Section F, Parcelle n°1114	
Désignation, vocation	Ensemble de bâtiments à vocation agricole : Corps de ferme et grand pigeonnier carré. Propriété fermée par un muret de pierres.	

BON ENCONTRE - n°29


Adresse / lieu-dit, référence cadastrale	Delbès Section AO, Parcelle n°307	
Désignation, vocation	Bâtiment à vocation agricole : Pigeonnier carré	

BON ENCONTRE - n°30


Adresse / lieu-dit, référence cadastrale	Bataillère Section A, Parcelle n°320 - 321 - 322	
Désignation, vocation	Ensemble de bâtiments à vocation agricole : logis, grange et dépendances. Cèdre repère.	

PATRIMOINE BÂTI


BON ENCONTRE - n°31

Adresse / lieu-dit, référence cadastrale	Bois Béziat Section AK, Parcelle n°123	
Désignation, vocation	Ensemble de bâtiments à vocation agricole : logis, ferme et dépendances	


BON ENCONTRE - n°32

Adresse / lieu-dit, référence cadastrale	Toulza Section F, Parcelle n°1518	
Désignation, vocation	Bâtiment à vocation agricole : grange en moellons de pierre, au toit asymétrique.	


BON ENCONTRE - n°33

Adresse / lieu-dit, référence cadastrale	Bordebasse Section B, Parcelle n°323 - 324 - 325	
Désignation, vocation	Ensemble de bâtiments à vocation agricole : fermes	

BON ENCONTRE - n°34


Adresse / lieu-dit, référence cadastrale	Sicard Section AN, Parcelle n°374	
Désignation, vocation	Ensemble de bâtiments à vocation agricole : ferme et dépendances	

BON ENCONTRE - n°35


Adresse / lieu-dit, référence cadastrale	Maisonnette Sud Section B, Parcelle n°13	
Désignation, vocation	Ensemble de bâtiments à vocation agricole : deux dépendances en moellons de pierre	

PATRIMOINE BÂTI


BON ENCONTRE - n°36

Adresse / lieu-dit, référence cadastrale	La Jourdanie Section B, Parcelle n°617	
Désignation, vocation	Bâtiment à vocation agricole : ferme	


BON ENCONTRE - n°37

Adresse / lieu-dit, référence cadastrale	Sainte Rose Section F, Parcelle n°1473	
Désignation, vocation	Ensemble de bâtiments à vocation agricole : logis et grange attenante	


BON ENCONTRE - n°38

Adresse / lieu-dit, référence cadastrale	Lazigole Section A, Parcelle n°273	
Désignation, vocation	Ensemble de bâtiments à vocation agricole : Grange et dépendances	

BON ENCONTRE - n°39


Adresse / lieu-dit, référence cadastrale	Valon de Laférodie Section C, Parcelles n°498 - 501	
Désignation, vocation	Ensemble de bâtiments à vocation agricole : logis, dépendances et grange	

BON ENCONTRE - n°40


Adresse / lieu-dit, référence cadastrale	Laférodie Section C, Parcelles n°503 - 504	
Désignation, vocation	Bâtiment à vocation agricole : ferme en pierre et brique, toit asymétrique	

PATRIMOINE BÂTI


BON ENCONTRE - n°41

Adresse / lieu-dit, référence cadastrale	Pinède Section B, Parcelle n°305	
Désignation, vocation	Ensemble de bâtiments à vocation agricole : Logis, grange et dépendances en pierre	


BON ENCONTRE - n°42

Adresse / lieu-dit, référence cadastrale	Peyroutous Section F, Parcelle n°1348	
Désignation, vocation	Ensemble de bâtiments à vocation agricole : pigeonnier carré attenant à une annexe agricole	

BON ENCONTRE - n°43


Adresse / lieu-dit, référence cadastrale	Féréol Section A, Parcelle n°711	
Désignation, vocation	Bâtiment à vocation agricole : Logis et dépendances attenant	

BON ENCONTRE - n°44


Adresse / lieu-dit, référence cadastrale	Féréol Section A, Parcelle n°564	
Désignation, vocation	Ensemble de bâtiments à vocation agricole : grange et dépendance attenante	

PATRIMOINE BÂTI


BON ENCONTRE - n°45

Adresse / lieu-dit, référence cadastrale	Monrabot Section A, Parcelles n°453- 452 - 450	
Désignation, vocation	Ensemble de bâtiments à vocation agricole : maison, grange, dépendances et pigeonnier carré	


BON ENCONTRE - n°46

Adresse / lieu-dit, référence cadastrale	Miquel Ouest Section C, Parcelles n°1336	
Désignation, vocation	Ensemble de bâtiments à vocation agricole : grange et dépendance attenante	

BON ENCONTRE - n°47


Adresse / lieu-dit, référence cadastrale	Layré Section B, Parcelle n°119	
Désignation, vocation	Bâtiment à vocation agricole : grange	

BON ENCONTRE - n°48


Adresse / lieu-dit, référence cadastrale	Lachope Section B, Parcelles n°80 - 84	
Désignation, vocation	Ensemble de bâtiments à vocation agricole : maison et grange	

PATRIMOINE BÂTI


BON ENCONTRE - n°49

Adresse / lieu-dit, référence cadastrale	Labosse Section B, Parcelle n°233	
Désignation, vocation	Ensemble de bâtiment à vocation agricole : ferme et pigeonnier attenant	


BON ENCONTRE - n°50

Adresse / lieu-dit, référence cadastrale	Maisonneuve Sud Section B, Parcelle n°68	
Désignation, vocation	Bâtiment à vocation agricole : grange	

BON ENCONTRE - n°51


Adresse / lieu-dit, référence cadastrale	Taburlet Section A, Parcelle n°261	
Désignation, vocation	Ensemble de bâtiments à vocation agricole : grange et pigeonnier carré à lucarne	

BON ENCONTRE - n°52


Adresse / lieu-dit, référence cadastrale	La Jourdanie Section B, Parcelle n°442	
Désignation, vocation	Bâtiment à vocation agricole : grange	

PATRIMOINE BÂTI


BON ENCONTRE - n°53

Adresse / lieu-dit, référence cadastrale	Tabard Section A, Parcelle n°126	
Désignation, vocation	Bâtiment à vocation agricole : logis et grange attenante	

BON ENCONTRE - n°54

Adresse / lieu-dit, référence cadastrale	La Tuilerie de Pleneselve Section A, Parcelle n°04	
Désignation, vocation	Bâtiment à vocation agricole : grange et grange	

BON ENCONTRE - n°55


Adresse / lieu-dit, référence cadastrale	Francès Section B, Parcelles n°194 - 613	
Désignation, vocation	Bâtiment à vocation agricole : grange, abrité par la toiture du hangar.	

BON ENCONTRE - n°56

Adresse / lieu-dit, référence cadastrale	Saint Ferréol Section C, Parcelles n°85	
Désignation, vocation	Bâtiment à vocation agricole : grange, abrité par la toiture du hangar.	

PATRIMOINE BÂTI

BON ENCONTRE - n°57

Adresse / lieu-dit, référence cadastrale	Redon Section AV , Parcelle n°189	
Désignation, vocation	Architecture remarquable : Château et dépendances	

BON ENCONTRE - n°58

Adresse / lieu-dit, référence cadastrale	Lacassagne Ouest Section C, Parcelle n°1352	
Désignation, vocation	Architecture remarquable : ensemble bâti de caractère	

BON ENCONTRE - n°59

Adresse / lieu-dit, référence cadastrale	Monplaisir Section AS, Parcelle n°0105	
Désignation, vocation	Architecture religieuse : statut de la Vierge	

BON ENCONTRE - n°60

Adresse / lieu-dit, référence cadastrale	La Pigeonnière Section AK, Parcelle n°0101	
Désignation, vocation	Pigeonnier	

PATRIMOINE BÂTI

BON ENCONTRE - n°61

Adresse / lieu-dit, référence cadastrale	Coustassous Section AR, Parcelle n°0158	
Désignation, vocation	Croix de chemin	

BON ENCONTRE - n°62

Adresse / lieu-dit, référence cadastrale	La Rocal Domaine public	
Désignation, vocation	Croix de chemin	

BON ENCONTRE - n°63

Adresse / lieu-dit, référence cadastrale	Coustassous Section AR, Parcelle n°0376	
Désignation, vocation	Croix de chemin	

BON ENCONTRE - n°64

Adresse / lieu-dit, référence cadastrale	La Rocal Haut Section AR, Parcelle n°0196	
Désignation, vocation	Croix de chemin	

BON ENCONTRE - n°65

Adresse / lieu-dit, référence cadastrale	La Rocal Haut Section AR, Parcelle n°0367	
Désignation, vocation	Croix de chemin	

PATRIMOINE BÂTI

BON ENCONTRE - n°66

Adresse / lieu-dit, référence cadastrale	Martinet Section AL, Parcelle n°0066	
Désignation, vocation	Croix de chemin	

BON ENCONTRE - n°67

Adresse / lieu-dit, référence cadastrale	Cassou Section A, Parcelle n°0745	
Désignation, vocation	Puits	

BON ENCONTRE - n°68


Adresse / lieu-dit, référence cadastrale	Raillassis Section F, Parcelle n°0358	
Désignation, vocation	Puits	

BON ENCONTRE - n°69


Adresse / lieu-dit, référence cadastrale	Metge-Coste Section AL, Parcelle n°0100	
Désignation, vocation	Puits	

PATRIMOINE PAYSAGER


BON ENCONTRE - n°1

Adresse / lieu-dit	Féréol, Route de Rayssac Section A, Parcelle n°0711	
Structure, Composition	Chêne repère	


BON ENCONTRE - n°2

Adresse / lieu-dit	Cassou Section A, Parcelle n°0513	
Structure, Composition	Chêne repère	


BON ENCONTRE - n°3

Adresse / lieu-dit	Sainte Radegonde Domaine public (allée du cimetière)	
Structure, Composition	Double alignement de platanes et chênes	

BON ENCONTRE - n°4


Adresse / lieu-dit	Delbès Domaine public (bord rue 8 mai 1945)	
Structure, Composition	Chêne repère	

BON ENCONTRE - n°5

Adresse / lieu-dit	La Rocal, Place du 11 novembre Section AR, Parcelle n°0124	
Structure, Composition	Mail de platanes	

PATRIMOINE PAYSAGER


BON ENCONTRE - n°6

Adresse / lieu-dit	Tabard Domaine public (bord Route de Rayssac)	
Structure, Composition	Alignement de chênes associé à un cèdre	


BON ENCONTRE - n°7

Adresse / lieu-dit	Turie Section AW, Parcelle n°0165	
Structure, Composition	Orme repère	


BON ENCONTRE - n°8

Adresse / lieu-dit	Gardès Section AN, Parcelle n°0017	
Structure, Composition	Chêne repère	

BON ENCONTRE - n°9


Adresse / lieu-dit	La Frégate Section AI, Parcelle n°0064	
Structure, Composition	Bosquet de cèdres	

BON ENCONTRE - n°10


Adresse / lieu-dit	Berthoumieu Section F, Parcelle n°0931	
Structure, Composition	Cèdres repères	

PATRIMOINE PAYSAGER


BON ENCONTRE - n°11

Adresse / lieu-dit	Gardès Domaine public (bord route de Cassou)	
Structure, Composition	Alignement de chênes	


BON ENCONTRE - n°12

Adresse / lieu-dit	L'Allée Domaine public (Allée de la Vierge)	
Structure, Composition	Double alignement de tilleuls	


BON ENCONTRE - n°13

Adresse / lieu-dit	Bourg Section AR, Parcelle n°0227	
Structure, Composition	Parc du séminaire : mail de tilleuls, chênes,...	

BON ENCONTRE - n°14


Adresse / lieu-dit	Delbes Domaine public	
Structure, Composition	Double alignement de platanes	

BON ENCONTRE - n°15

Adresse / lieu-dit	Delpèch Section AR, Parcelle n°0344	
Structure, Composition	Parc Delpèch, essences variées	

PATRIMOINE PAYSAGER

BON ENCONTRE - n°16

Adresse / lieu-dit	La Rocal Section AR, Parcelle n°0124	
Structure, Composition	Bosquet	

BON ENCONTRE - n°17

Adresse / lieu-dit	Monplaisir Section AS, Parcelle n°0104	
Structure, Composition	Cèdres encadrant la statue de la Vierge	

BON ENCONTRE - n°18

Adresse / lieu-dit	Sainte-Radegonde Section AW Parcelle n°0047	
Structure, Composition	Chêne	

PATRIMOINE PAYSAGER

BON ENCONTRE - n°19

Adresse / lieu-dit	Gramont Section AK, Parcelle n°0254	
Structure, Composition	Platanes remarquables	

BRAX

PATRIMOINE BATI

BRAX N°1

Adresse / lieu-dit, référence cadastrale	La Ville Section ZI, Parcelle 0268
Désignation, vocation	Belle demeure

BRAX N°2

Adresse / lieu-dit, référence cadastrale	Le Bourg Section AA, Parcelle 0089
Désignation, vocation	Eglise, cimetière et vestiges (gallo-romain et Moyen Age)

BRAX N°3

Adresse / lieu-dit, référence cadastrale	Bezis Section AD, Parcelle 0171
Désignation, vocation	Pigeonnier

BRAX N°4

Adresse / lieu-dit, référence cadastrale	Bariolet Ouest Section AB, Parcelle 0176
Désignation, vocation	Pigeonnier

BRAX N°5

Adresse / lieu-dit, référence cadastrale	Au Barrail Section ZD, Parcelles 0228 - 0242
Désignation, vocation	Chapelle et tourelle

BRAX N°6

Adresse / lieu-dit, référence cadastrale	Touron Section AC, Parcelle 0001
Désignation, vocation	Belle demeure et pigeonnier

BRAX N°7	
Adresse / lieu-dit, référence cadastrale	La Croix Section ZH, Parcelle 0030
Désignation, vocation	Calvaire

BRAX N°8	
Adresse / lieu-dit, référence cadastrale	Lassale Section D, Parcelle 0470
Désignation, vocation	Manoir, vestiges (Moyen Age) et allée de cèdres

BRAX N°9	
Adresse / lieu-dit, référence cadastrale	Lassale Vielle Section D, Parcelle 0462
Désignation, vocation	Maison forte, vestiges (Moyen Age) et allée plantée

BRAX N°10	
Adresse / lieu-dit, référence cadastrale	Monrepos Section ZA, Parcelles 0012 - 0046 - 0056 - 0087 - 0055 - 0088
Désignation, vocation	Vestiges Néolithique - Age du Fer

BRAX N°11	
Adresse / lieu-dit, référence cadastrale	Révignan Section ZA, Parcelles 0044 - 0042 Section ZB, Parcelles 0328 - 0339
Désignation, vocation	Vestiges gallo-romains

PATRIMOINE PAYSAGER

BRAX N°1

Adresse / lieu-dit, référence cadastrale	Barrail Section ZD, Parcelle 0257
Désignation, vocation	Plan d'eau et parc arboré (cèdres)

BRAX N°2

Adresse / lieu-dit, référence cadastrale	Champs de Canton
Désignation, vocation	Fossé / alignement à reconstituer

CASTELCULIER

PATRIMOINE BATI**CASTELCULIER N°1**

Adresse / lieu-dit, référence cadastrale	Pech de Ferrou Section B, Parcelle 0465
Désignation, vocation	Demeure bourgeoise et dépendances et pigeonnier

CASTELCULIER N°2

Adresse / lieu-dit, référence cadastrale	Perrot Haut Section B, Parcelle 0372
Désignation, vocation	Demeure bourgeoise et parc arboré

CASTELCULIER N°3

Adresse / lieu-dit, référence cadastrale	Domaine de Lignes Section A, Parcelles 0104 - 0103 - 0107 - 0517 - 0523
Désignation, vocation	Maison de maître + pigeonnier, dépendances et parc et allée plantée

CASTELCULIER N°4

Adresse / lieu-dit, référence cadastrale	Durgou Section A, Parcelle 0106
Désignation, vocation	Tour

CASTELCULIER N°5

Adresse / lieu-dit, référence cadastrale	Gallardet Section E, Parcelles 1515 - 1516
Désignation, vocation	Maison en pierre + pigeonnier, grange et parc arboré dont cèdres

CASTELCULIER N°6

Adresse / lieu-dit, référence cadastrale	Saint Amans Section E, Parcelles 01514 - 0912
Désignation, vocation	Eglise et cimetière

CASTELCULIER N°7	
Adresse / lieu-dit, référence cadastrale	Château de Saint Aman Section A, Parcelle 0049
Désignation, vocation	Château et parc arboré

CASTELCULIER N°8	
Adresse / lieu-dit, référence cadastrale	Pale Section C, Parcelles 0323 - 0319 - 0324
Désignation, vocation	Maison de maître, dépendances, cour et parc (cèdres)

CASTELCULIER N°9	
Adresse / lieu-dit, référence cadastrale	Laffage Section C, Parcelles 0189 - 0190
Désignation, vocation	Demeure en pierre, grange et pigeonnier + ensemble arboré (cèdres et tilleuls)

CASTELCULIER N°10	
Adresse / lieu-dit, référence cadastrale	La Sevelotte Section C, Parcelle 0115
Désignation, vocation	Château, pigeonnier, dépendances et parc

CASTELCULIER N°11	
Adresse / lieu-dit, référence cadastrale	Roudigou Section C, Parcelles 0207
Désignation, vocation	Moulin à eau

CASTELCULIER N°12	
Adresse / lieu-dit, référence cadastrale	Laclotte Section A, Parcelle 0181
Désignation, vocation	Pigeonnier

PATRIMOINE PAYSAGER

CASTELCULIER N°1

Adresse / lieu-dit, référence cadastrale	Pêche de Ferrou Section B, Parcelle 0465
Désignation, vocation	Parc de cèdres

CASTELCULIER N°2

Adresse / lieu-dit, référence cadastrale	Saïlles Section AL, Parcelles 0033 - 0035
Désignation, vocation	Allée de cèdres

CAUDECOSTE

PATRIMOINE BATI**CAUDECOSTE N°1**

Adresse / lieu-dit, référence cadastrale	Plante vigne Section ZA, Parcelle 0002
Désignation, vocation	Grange

CAUDECOSTE N°2

Adresse / lieu-dit, référence cadastrale	Magret Section C, Parcelle 0299
Désignation, vocation	Maison rurale

CAUDECOSTE N°3

Adresse / lieu-dit, référence cadastrale	Montagne Section D, Parcelle 0250
Désignation, vocation	Maison rurale

CAUDECOSTE N°4

Adresse / lieu-dit, référence cadastrale	Balginac Section A, Parcelle 0313
Désignation, vocation	Grange

CAUDECOSTE N°5

Adresse / lieu-dit, référence cadastrale	Mayoux Section A, Parcelle 0292
Désignation, vocation	Grange

CAUDECOSTE N°6

Adresse / lieu-dit, référence cadastrale	Larroque-ouest Section A, Parcelle 0175
Désignation, vocation	Cochonnier-poulaier

CAUDECOSTE N°7	
Adresse / lieu-dit, référence cadastrale	Guillou Section A, Parcelle 0049
Désignation, vocation	Pigeonnier

CAUDECOSTE N°8	
Adresse / lieu-dit, référence cadastrale	Roucaux-ouest Section A, Parcelle 0161
Désignation, vocation	Séchoir à tabac

CAUDECOSTE N°9	
Adresse / lieu-dit, référence cadastrale	La Peyrade Section E, Parcelle 0978
Désignation, vocation	Pigeonnier

CAUDECOSTE N°10	
Adresse / lieu-dit, référence cadastrale	Roucaux-est Section B, Parcelle 0008
Désignation, vocation	Séchoir à tabac

CAUDECOSTE N°11	
Adresse / lieu-dit, référence cadastrale	Duge Section B, Parcelle 0174
Désignation, vocation	Séchoir à tabac

CAUDECOSTE N°12	
Adresse / lieu-dit, référence cadastrale	Muret Section C, Parcelles 0260 - 00259 - 0626 - 0261
Désignation, vocation	Maison de retraite, dépendances et parc

CAUDECOSTE N°13	
Adresse / lieu-dit, référence cadastrale	Roucaux-est Section B, Parcelle 0423
Désignation, vocation	Grange

CAUDECOSTE N°14	
Adresse / lieu-dit, référence cadastrale	Tourous Section C, Parcelle 0715
Désignation, vocation	Séchoir à tabac

CAUDECOSTE N°15	
Adresse / lieu-dit, référence cadastrale	Tourous Section C, Parcelle 0711
Désignation, vocation	Séchoir à tabac

CAUDECOSTE N°16	
Adresse / lieu-dit, référence cadastrale	Rites Section C, Parcelles 0572 - 0067
Désignation, vocation	Château et allée plantée

CAUDECOSTE N°17	
Adresse / lieu-dit, référence cadastrale	Le Bourg Section F, Parcelle 0030
Désignation, vocation	Lavoir Beaujardin

CAUDECOSTE N°18	
Adresse / lieu-dit, référence cadastrale	Giroulet Section D, Parcelle 0060
Désignation, vocation	Séchoir à tabac

CAUDECOSTE N°19	
Adresse / lieu-dit, référence cadastrale	As Peyroutet Section D, Parcelle 0124
Désignation, vocation	Séchoir à tabac

CAUDECOSTE N°20	
Adresse / lieu-dit, référence cadastrale	Fleury Section D, Parcelle 0941
Désignation, vocation	Grange

CAUDECOSTE N°21	
Adresse / lieu-dit, référence cadastrale	Vignoble de Lapeyrade Section E, Parcelle 0286
Désignation, vocation	Cabane de vigne

CAUDECOSTE N°22	
Adresse / lieu-dit, référence cadastrale	La Peyrade Section E, Parcelle 0248
Désignation, vocation	Cabane de vigne

CAUDECOSTE N°23	
Adresse / lieu-dit, référence cadastrale	La Peyrade Section E, Parcelle 0283
Désignation, vocation	Cabane de vigne

CAUDECOSTE N°24	
Adresse / lieu-dit, référence cadastrale	Fontainebleau Section E, Parcelle 0622
Désignation, vocation	Cabane de vigne

CAUDECOSTE N°25	
Adresse / lieu-dit, référence cadastrale	Roucau-ouest Section A, Parcelle 0580
Désignation, vocation	Maison rurale

CAUDECOSTE N°26	
Adresse / lieu-dit, référence cadastrale	Peyroche Section E, Parcelle 0375
Désignation, vocation	Cabane de vigne

CAUDECOSTE N°27	
Adresse / lieu-dit, référence cadastrale	Las Esterelles Section E, Parcelle 0582
Désignation, vocation	Cabane de vigne

CAUDECOSTE N°28	
Adresse / lieu-dit, référence cadastrale	Las Esterelles Section E, Parcelle 0579
Désignation, vocation	Cabane de vigne

CAUDECOSTE N°29	
Adresse / lieu-dit, référence cadastrale	Coupeloup Section E, Parcelle 1103
Désignation, vocation	Cabane de vigne

CAUDECOSTE N°30	
Adresse / lieu-dit, référence cadastrale	Castelnau Section D, Parcelle 0590
Désignation, vocation	Cabane de vigne

CAUDECOSTE N°31	
Adresse / lieu-dit, référence cadastrale	Barenque Section B, Parcelle 0098
Désignation, vocation	Grange

CAUDECOSTE N°32	
Adresse / lieu-dit, référence cadastrale	Castelnau Section D, Parcelle 0583
Désignation, vocation	Cabane de vigne

CAUDECOSTE N°33	
Adresse / lieu-dit, référence cadastrale	La Tuque Section D, Parcelle 0533
Désignation, vocation	Cabane de vigne

CAUDECOSTE N°34	
Adresse / lieu-dit, référence cadastrale	Cambe de l'Homme Section D, Parcelle 542
Désignation, vocation	Cabane de vigne

CAUDECOSTE N°35	
Adresse / lieu-dit, référence cadastrale	Cambe de l'Homme Section D, Parcelle 0563
Désignation, vocation	Cabane de vigne

CAUDECOSTE N°36	
Adresse / lieu-dit, référence cadastrale	Le Bourg Section F, Parcelle 0443
Désignation, vocation	Maison bourgeoise et son parc arboré

CAUDECOSTE N°37	
Adresse / lieu-dit, référence cadastrale	Roucaux-ouest Section A, Parcelle 0543
Désignation, vocation	Grange

CAUDECOSTE N°38	
Adresse / lieu-dit, référence cadastrale	Levrault Section F, Parcelle 0339
Désignation, vocation	Pigeonnier

CAUDECOSTE N°39	
Adresse / lieu-dit, référence cadastrale	Marasse Section F, Parcelle 0249
Désignation, vocation	Séchoir

CAUDECOSTE N°40	
Adresse / lieu-dit, référence cadastrale	La Pachère Section E, Parcelle 0169
Désignation, vocation	Séchoir

CAUDECOSTE N°41	
Adresse / lieu-dit, référence cadastrale	Le Bourg Section F, Parcelles 0044 - 0191
Désignation, vocation	Maison bourgeoise, dépendances et son parc arboré (cèdres)

CAUDECOSTE N°42	
Adresse / lieu-dit, référence cadastrale	Métairie-neuve Section B, Parcelle 0243
Désignation, vocation	Grange

CAUDECOSTE N°43	
Adresse / lieu-dit, référence cadastrale	Beaujardin Section E, Parcelles 0823 - 0821
Désignation, vocation	Château et parc

CAUDECOSTE N°44	
Adresse / lieu-dit, référence cadastrale	Berty Section B, Parcelle 0432
Désignation, vocation	Grange

CAUDECOSTE N°45	
Adresse / lieu-dit, référence cadastrale	Pémejean Section E, Parcelle 0143
Désignation, vocation	Pigeonnier

CAUDECOSTE N°46	
Adresse / lieu-dit, référence cadastrale	La Pachère Section E, Parcelle 0166
Désignation, vocation	Grange

CAUDECOSTE N°47	
Adresse / lieu-dit, référence cadastrale	Malars Section C, Parcelle 0107
Désignation, vocation	Cochonnier, pigeonnier

CAUDECOSTE N°48	
Adresse / lieu-dit, référence cadastrale	Gajan Section C, Parcelle 0054
Désignation, vocation	Maison rurale

CAUDECOSTE N°49	
Adresse / lieu-dit, référence cadastrale	Bassilane Section A, Parcelle 0574
Désignation, vocation	Grange

CAUDECOSTE N°50	
Adresse / lieu-dit, référence cadastrale	Naba Section C, Parcelle 0632
Désignation, vocation	Maison rurale

CAUDECOSTE N°51	
Adresse / lieu-dit, référence cadastrale	Naba Section C, Parcelle 0589
Désignation, vocation	Moulin, sémaphore

CAUDECOSTE N°52	
Adresse / lieu-dit, référence cadastrale	Muret-est Section C, Parcelle 0450
Désignation, vocation	Grange

CAUDECOSTE N°53	
Adresse / lieu-dit, référence cadastrale	Balignac Section A, Parcelle 0500
Désignation, vocation	Chai

CAUDECOSTE N°54	
Adresse / lieu-dit, référence cadastrale	Aux Abbés Section ZA, Parcelle 0063
Désignation, vocation	Pigeonnier

CAUDECOSTE N°55	
Adresse / lieu-dit, référence cadastrale	La Tuillière Section C, Parcelle 0097
Désignation, vocation	Ecurie et pigeonnier

CAUDECOSTE N°56	
Adresse / lieu-dit, référence cadastrale	Fondelacoste Section B, Parcelle 0411
Désignation, vocation	Puits

CAUDECOSTE N°57	
Adresse / lieu-dit, référence cadastrale	Treilles Section F, Parcelle 0240
Désignation, vocation	Chai

CAUDECOSTE N°58	
Adresse / lieu-dit, référence cadastrale	Zone Nn Treilles Section F, Parcelle 0220
Désignation, vocation	Lavoir

CAUDECOSTE N°59	
Adresse / lieu-dit, référence cadastrale	Treilles Section F, Parcelle 0232
Désignation, vocation	Pigeonnier

CAUDECOSTE N°60	
Adresse / lieu-dit, référence cadastrale	Treilles Section F, Parcelle 0210
Désignation, vocation	Pigeonnier

CAUDECOSTE N°61	
Adresse / lieu-dit, référence cadastrale	Carrelots Section A, Parcelle 0201
Désignation, vocation	Maison rurale

CAUDECOSTE N°62	
Adresse / lieu-dit, référence cadastrale	Marassé Section F, Parcelle 0248
Désignation, vocation	Grange

CAUDECOSTE N°63	
Adresse / lieu-dit, référence cadastrale	Dées Section ZB, Parcelle 0023
Désignation, vocation	Grange

CAUDECOSTE N°64	
Adresse / lieu-dit, référence cadastrale	Guillou Section A, Parcelle 0479
Désignation, vocation	Grange

PATRIMOINE PAYSAGER

CAUDECOSTE N°1	
Adresse / lieu-dit, référence cadastrale	Carrélots Section A, Parcelle 0192
Désignation, vocation	Lacs et étangs

CAUDECOSTE N°2	
Adresse / lieu-dit, référence cadastrale	Larroque-est Section A, Parcelle 0180
Désignation, vocation	Lacs et étangs

CAUDECOSTE N°3	
Adresse / lieu-dit, référence cadastrale	Maunesse Section D, Parcelle 0402
Désignation, vocation	Lacs et étangs

CAUDECOSTE N°4	
Adresse / lieu-dit, référence cadastrale	Les Estellères Section E, Parcelle 1265
Désignation, vocation	Lacs et étangs

CAUDECOSTE N°5	
Adresse / lieu-dit, référence cadastrale	Fontainebleau Section E, Parcelle 0667
Désignation, vocation	Lacs et étangs

CAUDECOSTE N°6	
Adresse / lieu-dit, référence cadastrale	Tucos Section E, Parcelle 0740
Désignation, vocation	Lacs et étangs

CAUDECOSTE N°7	
Adresse / lieu-dit, référence cadastrale	La Tuque Section D, Parcelle 0500
Désignation, vocation	Lacs et étangs

CAUDECOSTE N°8	
Adresse / lieu-dit, référence cadastrale	Dées Section ZB, Parcelle 0023
Désignation, vocation	Lacs et étangs

CAUDECOSTE N°9	
Adresse / lieu-dit, référence cadastrale	Plante Vigne Section ZA, Parcelle 0002
Désignation, vocation	Lacs et étangs

CAUDECOSTE N°10	
Adresse / lieu-dit, référence cadastrale	Las Toueilles Section ZA, Parcelle 0004
Désignation, vocation	Lacs et étangs

CAUDECOSTE N°11	
Adresse / lieu-dit, référence cadastrale	Lauze Section ZA, Parcelle 0077
Désignation, vocation	Lacs et étangs

CAUDECOSTE N°12	
Adresse / lieu-dit, référence cadastrale	Au Pech Section ZA, Parcelle 0034
Désignation, vocation	Lacs et étangs

CAUDECOSTE N°13	
Adresse / lieu-dit, référence cadastrale	Bousigots Section C, Parcelle 0052
Désignation, vocation	Lacs et étangs

CAUDECOSTE N°14	
Adresse / lieu-dit, référence cadastrale	Beaujardin Section E, Parcelle 0873
Désignation, vocation	Cèdre

CAUDECOSTE N°15	
Adresse / lieu-dit, référence cadastrale	Cambe d'Eve Section D, Parcelle 0033
Désignation, vocation	Arbre repère

CAUDECOSTE N°16	
Adresse / lieu-dit, référence cadastrale	Marasse Section F, Parcelle 0248
Désignation, vocation	Bosquet (chêne, pins parasols)

CAUDECOSTE N°17	
Adresse / lieu-dit, référence cadastrale	Le Bourg Section F, Parcelle 0444
Désignation, vocation	Alignement d'arbres (dont cèdres) marquant l'entrée de ville

CAUDECOSTE N°18	
Adresse / lieu-dit, référence cadastrale	La Pachère
Désignation, vocation	Alignement et ripisylve

CAUDECOSTE N°19	
Adresse / lieu-dit, référence cadastrale	Martinet
Désignation, vocation	Alignement (peupliers)

CAUDECOSTE N°20	
Adresse / lieu-dit, référence cadastrale	Le Bourg
Désignation, vocation	Alignement de platanes


CAUDECOSTE N°21	
Adresse / lieu-dit, référence cadastrale	Guillet Section D, Parcelles 0788 - 0076
Désignation, vocation	Alignement double de cèdres

CAUDECOSTE N°22	
Adresse / lieu-dit, référence cadastrale	Le Bourg Section F, Parcelle 0443
Désignation, vocation	Alignement d'arbres (dont cèdres) marquant l'entrée de ville


COLAYRAC SAINT-CIRO

PATRIMOINE BÂTI


COLAYRAC SAINT-CIROQ - n°1

Adresse / lieu-dit, référence cadastrale	Naux, Section C, Parcelle n°182	
Désignation, vocation	Architecture remarquable : tour isolée	


COLAYRAC SAINT-CIROQ - n°42

Adresse / lieu-dit, référence cadastrale	Le Bourg Section E, Parcelle n°1396	
Désignation, vocation	Bâtiment à vocation agricole : pigeonnier	


COLAYRAC SAINT-CIROQ - n°3

Adresse / lieu-dit, référence cadastrale	Gibert Section D, Parcelle n°186	
Désignation, vocation	Ensemble bâti à vocation agricole: demeure bourgeoise, grange, et pigeonnier carré indépendant	

COLAYRAC SAINT-CIROQ - n°4


Adresse / lieu-dit, référence cadastrale	Chadois Section D, Parcelle n°2148	
Désignation, vocation	Ensemble d'architecture remarquable: maison forte à toit d'ardoise, grange et dépendances en pierre, entrée par piliers de pierre à clocheton.	

COLAYRAC SAINT-CIROQ - n°5


Adresse / lieu-dit, référence cadastrale	Beaujoly Section A, Parcelle n°512	
Désignation, vocation	Architecture locale de caractère : demeure bourgeoise et pins parasols repères	

PATRIMOINE BÂTI


COLAYRAC SAINT-CIROQ - n°6

Adresse / lieu-dit, référence cadastrale	Tourtarel Section B, Parcelle n°436	
Désignation, vocation	Architecture remarquable : château à toit d'ardoise, flanqué de tours carrées; parc d'arbres repères dont cèdres et chênes	

COLAYRAC SAINT-CIROQ - n°7

Adresse / lieu-dit, référence cadastrale	Franc Section B, Parcelles n°662, 207	
Désignation, vocation	Architecture locale de caractère : Corps de logis agencé autour d'une cour carrée; dépendances; arbres repères.	


COLAYRAC SAINT-CIROQ - n°8

Adresse / lieu-dit, référence cadastrale	Latapie Section D, Parcelle n°459	
Désignation, vocation	Architecture locale de caractère : demeure bourgeoise et parc de cèdres et de résineux	

COLAYRAC SAINT-CIROQ - n°9


Adresse / lieu-dit, référence cadastrale	Roussel Section B, Parcelle n°309, 310	
Désignation, vocation	Ensemble d'architecture locale: Ensemble bâti en maçonnerie de pierre associant la brique : logis et dépendances, pigeonnier carré à clocheton, grange à auvent, mur de soutènement et parc de cèdres.	

COLAYRAC SAINT-CIROQ - n°10


Adresse / lieu-dit, référence cadastrale	Top Joly Section C, Parcelle n°1499	
Désignation, vocation	Architecture locale de caractère: maison bourgeoise	

PATRIMOINE BÂTI


COLAYRAC SAINT-CIROQ - n°11

Adresse / lieu-dit, référence cadastrale	Cazalet Section A, Parcelle n°288	
Désignation, vocation	Ensemble bâti à vocation agricole : Ensemble bâti en pierre : logis, grange, dépendances agencées autour d'une cour carrée. Pins parasols repères.	


COLAYRAC SAINT-CIROQ - n°12

Adresse / lieu-dit, référence cadastrale	Las Murailles Section A, Parcelles n°130, 131	
Désignation, vocation	Ensemble bâti à vocation agricole : demeure, dépendances, grange, hangar et pigeonnier carré indépendant.	


COLAYRAC SAINT-CIROQ - n°13

Adresse / lieu-dit, référence cadastrale	Faure Section B, Parcelle n°129	
Désignation, vocation	Bâtiment à vocation agricole: grange	

COLAYRAC SAINT-CIROQ - n°14


Adresse / lieu-dit, référence cadastrale	A Barreau Section C, Parcelle n°31	
Désignation, vocation	Bâtiment à vocation agricole: pigeonnier	

COLAYRAC SAINT-CIROQ - n°15




Adresse / lieu-dit, référence cadastrale	Baptiste Section C, Parcelle n°329	
Désignation, vocation	Bâtiment à vocation agricole: tour carrée	

PATRIMOINE BÂTI


COLAYRAC SAINT-CIRQ - n°16

Adresse / lieu-dit, référence cadastrale	Barrières Section C, Parcelle n°283	
Désignation, vocation	Ensemble bâti à vocation agricole : maison; grange en pierre; toit à longs pans et demie-croupe.	


COLAYRAC SAINT-CIRQ - n°17

Adresse / lieu-dit, référence cadastrale	Tuquet Section C, Parcelles n°1453, 1454, 104	  
Désignation, vocation	Ensemble d'architecture remarquable: Château et dépendances, pigeonnier carré isolé. Multiples allées et alignements d'arbres repères : cèdres, frênes,...	


COLAYRAC SAINT-CIRQ - n°18

Adresse / lieu-dit, référence cadastrale	La Tuilerie Section C, Parcelle n°968	
Désignation, vocation	Architecture locale de caractère: maison bourgeoise et parc arboré (dont cèdres)	

COLAYRAC SAINT-CIRQ - n°19


Adresse / lieu-dit, référence cadastrale	Lacépède Section B, Parcelles n°660, 383	
Désignation, vocation	Architecture religieuse : chapelle et alignement planté	

COLAYRAC SAINT-CIRQ - n°20


Adresse / lieu-dit, référence cadastrale	Jean BOE Section A, Parcelles n°869, 870	
Désignation, vocation	Ensemble d'architecture remarquable et à vocation agricole : demeure bourgeoise et pigeonnier de forme pentagonale sur pilotis de pierre. Parc composé notamment de cèdres	

PATRIMOINE BÂTI


COLAYRAC SAINT-CIRQ - n°21

Adresse / lieu-dit, référence cadastrale	Montréal Section A, Parcelle n°700	
Désignation, vocation	Architecture locale de caractère : tour de Chappe	


COLAYRAC SAINT-CIRQ - n°22

Adresse / lieu-dit, référence cadastrale	Montréal Section A, Parcelle n°1454	
Désignation, vocation	Ensemble d'architecture locale de caractère : maison de maître prolongée par deux corps de bâtiments attenants. Cour et allée plantée, cèdres repères.	


COLAYRAC SAINT-CIRQ - n°23

Adresse / lieu-dit, référence cadastrale	Montréal Section A, Parcelle n°1179	
Désignation, vocation	Architecture locale de caractère : demeure, ancien moulin et ensemble boisé.	

COLAYRAC SAINT-CIRQ - n°24


Adresse / lieu-dit, référence cadastrale	Carrère de Garonne Section F, Parcelle n°339	
Désignation, vocation	Architecture locale de caractère : maison et dépendances attenantes. Palmiers d'ornement.	

COLAYRAC SAINT-CIRQ - n°25


Adresse / lieu-dit, référence cadastrale	Naux Section C, Parcelle n°185	
Désignation, vocation	Architecture locale de caractère : maison de maître en pierre, fenêtres à meneaux.	

PATRIMOINE BÂTI


COLAYRAC SAINT-CIROQ - n°26

Adresse / lieu-dit, référence cadastrale	Lasgarrigues Section A, Parcelle n°1395	
Désignation, vocation	Ensemble bâti à vocation agricole : Grand corps de ferme, grange et dépendances. Parc d'arbres repères.	


COLAYRAC SAINT-CIROQ - n°27

Adresse / lieu-dit, référence cadastrale	Bourdelles Section D, Parcelle n°660	
Désignation, vocation	Ensemble d'architecture remarquable : Domaine bâti, styles éclectiques. Tours carrées et cylindriques associant pierre et brique.	


COLAYRAC SAINT-CIROQ - n°28

Adresse / lieu-dit, référence cadastrale	Sartre Section A, Parcelle n°655	
Désignation, vocation	Bâtiment à vocation agricole : grange massive en pierre et brique. Toit à demie-croupe.	

COLAYRAC SAINT-CIROQ - n°29


Adresse / lieu-dit, référence cadastrale	Barsalou Section E, Parcelle n°214	
Désignation, vocation	Ensemble bâti à vocation agricole : Demeure en maçonnerie de pierre et de brique; pigeonnier à toit en pied de mulet.	

COLAYRAC SAINT-CIROQ - n°30


Adresse / lieu-dit, référence cadastrale	Bordeneuve Section A, Parcelle n°1509	
Désignation, vocation	Bâtiment à vocation agricole : maison et ferme attenante. Pierre et enduit.	

PATRIMOINE BÂTI


COLAYRAC SAINT-CIRQ - n°31

Adresse / lieu-dit, référence cadastrale	Cocard Section D, Parcelle n°78	
Désignation, vocation	Ensemble bâti à vocation agricole : maison bourgeoise en pierre et enduit à la chaux; dépendances et pigeonnier. Tulipier.	


COLAYRAC SAINT-CIRQ - n°32

Adresse / lieu-dit, référence cadastrale	Douat Nord Section E, Parcelle n°539	
Désignation, vocation	Architecture locale de caractère : maison et pigeonnier carré	


COLAYRAC SAINT-CIRQ - n°33

Adresse / lieu-dit, référence cadastrale	Bédât Section C, Parcelle n°688	
Désignation, vocation	Architecture locale de caractère : demeure et dépendances; allée plantée et parc arboré (cèdres)	

COLAYRAC SAINT-CIRQ - n°34


Adresse / lieu-dit, référence cadastrale	Camélat Section D, Parcelle n°740	
Désignation, vocation	Architecture liée à l'eau: Moulin	

COLAYRAC SAINT-CIRQ - n°35


Adresse / lieu-dit, référence cadastrale	Fave Section C, Parcelle n°1428	
Désignation, vocation	Architecture remarquable: château à toit d'ardoise, isolé dans un parc boisé (avec cèdres).	

PATRIMOINE BÂTI


COLAYRAC SAINT-CIROQ - n°36

Adresse / lieu-dit, référence cadastrale	Jousistes Section D, Parcelle n°1635	
Désignation, vocation	Architecture remarquable: château et parc arboré	


COLAYRAC SAINT-CIROQ - n°37

Adresse / lieu-dit, référence cadastrale	Le Bourg Section E, Parcelle n°1012	
Désignation, vocation	Architecture locale de caractère : maison bourgeoise associant pierre et brique; styles eclectiques; tourelle ronde, pilastres; muret de pierre et brique.	


COLAYRAC SAINT-CIROQ - n°38

Adresse / lieu-dit, référence cadastrale	Le Bourg Section E, Parcelle n°1007	
Désignation, vocation	Architecture locale de caractère : maison bourgeoise à trois niveaux, muret et piliers de pierre; parc et cèdre repère	

COLAYRAC SAINT-CIROQ - n°39


Adresse / lieu-dit, référence cadastrale	Douat Nord Section E, Parcelle n°1423	
Désignation, vocation	Architecture locale de caractère : maison de maître à façade ordonnancée, pierre et enduit à la chaux.	

COLAYRAC SAINT-CIROQ - n°40

Adresse / lieu-dit, référence cadastrale	Les Gardes Section A, Parcelle n°647	
Désignation, vocation	Architecture locale de caractère : maison bourgeoise, grange, cèdres repères	


PATRIMOINE BÂTI

COLAYRAC SAINT-CIROQ - n°41


Adresse / lieu-dit, référence cadastrale	Montréal Section A, Parcelle n°1252	
Désignation, vocation	Architecture locale de caractère : demeure en pierre	

PATRIMOINE PAYSAGER


COLAYRAC SAINT-CIROQ - n°1

Adresse / lieu-dit	Camélat Section D, Parcelle n°1209	
Structure, Composition	Parc arboré	


COLAYRAC SAINT-CIROQ - n°2

Adresse / lieu-dit	Lasplanes Section E, Parcelle n°2686	
Structure, Composition	Cèdre repère	


COLAYRAC SAINT-CIROQ - n°3

Adresse / lieu-dit	Cazalet Section A, Parcelle n°0290	
Structure, Composition	Pin parasol	

COLAYRAC SAINT-CIROQ - n°4


Adresse / lieu-dit	Beaujoly Section A, Parcelle n°0511	
Structure, Composition	Bosquet de chênes	

COLAYRAC SAINT-CIROQ - n°5


Adresse / lieu-dit	Pradas Section D, Parcelle n°1838	
Structure, Composition	Double alignement de platanes	

PATRIMOINE PAYSAGER

COLAYRAC SAINT-CIRO - n°6

Adresse / lieu-dit	La Crabe Domaine public	
Structure, Composition	Alignement de chênes	

COLAYRAC SAINT-CIRO - n°7

Adresse / lieu-dit	Douat Section E, Parcelle n°0863	
Structure, Composition	Site de caractère	

CuO

PATRIMOINE BATI

CUQ N°1

Adresse / lieu-dit, référence cadastrale	Negue Poulin Section E, Parcelle 0070
Désignation, vocation	Séchoir

CUQ N°2

Adresse / lieu-dit, référence cadastrale	Monplaisir Section E, Parcelle 0234
Désignation, vocation	Pigeonnier

CUQ N°3

Adresse / lieu-dit, référence cadastrale	Moulin à vent 471Section A, Parcelle 0
Désignation, vocation	Moulin à vent

CUQ N°4

Adresse / lieu-dit, référence cadastrale	Martinet Section A, Parcelle 0244
Désignation, vocation	Cabane en pierre

CUQ N°5

Adresse / lieu-dit, référence cadastrale	Monsengraisse Section B, Parcelle 0387
Désignation, vocation	Demeure bourgeoise

CUQ N°6

Adresse / lieu-dit, référence cadastrale	La Tuilerie Section A, Parcelle 0339
Désignation, vocation	Lavoir

Cuq N°7	
Adresse / lieu-dit, référence cadastrale	Negue Poulin Section E, Parcelle 0029
Désignation, vocation	Grange de caractère

Cuq N°8	
Adresse / lieu-dit, référence cadastrale	Moulin de Cuq Section ZB, Parcelle 0002
Désignation, vocation	Moulin

PATRIMOINE PAYSAGER

CUQ N°1

Adresse / lieu-dit, référence cadastrale	Pradelle Section A, Parcelle 0654
Désignation, vocation	Pin parasol

CUQ N°2

Adresse / lieu-dit, référence cadastrale	La Garenne Section A, Parcelle 0354
Désignation, vocation	Bois de chênes

CUQ N°3

Adresse / lieu-dit, référence cadastrale	Lajeyre Section B, Parcelle 0283
Désignation, vocation	Chêne

CUQ N°4

Adresse / lieu-dit, référence cadastrale	Begue Section B, Parcelle 0735
Désignation, vocation	Bosquet

CUQ N°5

Adresse / lieu-dit, référence cadastrale	Pouga Section C, Parcelle 0139
Désignation, vocation	Chêne

CUQ N°6

Adresse / lieu-dit, référence cadastrale	Negue Poulin Section E, Parcelle 0029
Désignation, vocation	Chêne

Cuq N°7	
Adresse / lieu-dit, référence cadastrale	Caubillan Section C, Parcelle 0711
Désignation, vocation	Chêne

Cuq N°8	
Adresse / lieu-dit, référence cadastrale	Le Bourg Section A, Parcelle 0383
Désignation, vocation	Chêne

ESTILLAC

PATRIMOINE BATI**ESTILLAC N°1**

Adresse / lieu-dit, référence cadastrale	Le Clerc Section AS, Parcelle 0005
Désignation, vocation	Eglise et cimetière

ESTILLAC N°2

Adresse / lieu-dit, référence cadastrale	Buscon Section AZ, Parcelle 0001
Désignation, vocation	Calvaire

PATRIMOINE PAYSAGER

ESTILLAC N°1	
Adresse / lieu-dit, référence cadastrale	Puits de Carrere Section AB, Parcelle 0023
Désignation, vocation	Bosquet

ESTILLAC N°2	
Adresse / lieu-dit, référence cadastrale	Pont du Mestrot
Désignation, vocation	Alignement d'arbres

ESTILLAC N°3	
Adresse / lieu-dit, référence cadastrale	La Grande Gauge
Désignation, vocation	Alignement d'arbres

ESTILLAC N°4	
Adresse / lieu-dit, référence cadastrale	D7
Désignation, vocation	Alignement d'arbres

ESTILLAC N°5	
Adresse / lieu-dit, référence cadastrale	Piouzet
Désignation, vocation	Alignement d'arbres

ESTILLAC N°6	
Adresse / lieu-dit, référence cadastrale	Piouzet
Désignation, vocation	Alignement d'arbres

ESTILLAC N°7	
Adresse / lieu-dit, référence cadastrale	Lhoustet - Gran Jouan
Désignation, vocation	Alignement d'arbres

ESTILLAC N°8	
Adresse / lieu-dit, référence cadastrale	Bordeneuve
Désignation, vocation	Double alignement d'arbres

(Modification simplifiée n°9 du PLUi – approuvée le 14/02/2019)

FALS

PATRIMOINE BATI

FALS N°1

Adresse / lieu-dit, référence cadastrale	Le Bourg Section C, Parcelles 0484 - 0485
Désignation, vocation	Ancienne école, style Jules Ferry

FALS N°2

Adresse / lieu-dit, référence cadastrale	Le Bourg Section C, Parcelles 0475 - 0476
Désignation, vocation	Eglise

FALS N°3

Adresse / lieu-dit, référence cadastrale	Le Bourg Domaine public
Désignation, vocation	Puits couvert

FALS N°4

Adresse / lieu-dit, référence cadastrale	Carrefour Section B, Parcelle 0609
Désignation, vocation	Belle demeure, chartreuse XVIII ^e siècle

FALS N°5

Adresse / lieu-dit, référence cadastrale	Moulin de Bourbon Section C, Parcelle 0725
Désignation, vocation	Moulin en ruine

FALS N°6

Adresse / lieu-dit, référence cadastrale	Fontaine de Fals Section C, Parcelle 0422
Désignation, vocation	Lavoir

FALS N°7	
Adresse / lieu-dit, référence cadastrale	Burret Section A, Parcelle 0527
Désignation, vocation	Corps de ferme

FALS N°8	
Adresse / lieu-dit, référence cadastrale	Jabres Section A, Parcelle 0030
Désignation, vocation	Longère + pigeonnier

FALS N°9	
Adresse / lieu-dit, référence cadastrale	Gaou Section C, Parcelle 0656
Désignation, vocation	Chenal maçonné

FALS N°10	
Adresse / lieu-dit, référence cadastrale	Jean Blanc Section B, Parcelle 0083
Désignation, vocation	Demeure et grange

FALS N°11	
Adresse / lieu-dit, référence cadastrale	Grand Chanin Section B, Parcelle 0344
Désignation, vocation	Pigeonnier

PATRIMOINE PAYSAGER

FALS N°1

Adresse / lieu-dit, référence cadastrale

Moulin de Bourbon
Section C, Parcelle 0726


Désignation, vocation

Alignement de chênes


FOULAYRONNES

PATRIMOINE BÂTI


FOULAYRONNES - n°1

Adresse / lieu-dit, référence cadastrale	Arasse Section A, Parcelle n°424	
Désignation, vocation	Architecture remarquable : château du XVI ^e siècle. Garde-corps à balustre. Mur de soutènement en pierre de taille. Ancien chenil aujourd'hui habité. Parc et allée d'essences variées : tilleuls, cèdres, grands buis, cerisiers et autres fruitiers.	


FOULAYRONNES - n°2

Adresse / lieu-dit, référence cadastrale	Clot de la Foun Section B, Parcelle n°160	
Désignation, vocation	Architecture liée à l'eau : fontaine et lavoir	


FOULAYRONNES - n°3

Adresse / lieu-dit, référence cadastrale	Laborie Section B, Parcelles n°89, 90, 91	
Désignation, vocation	Ensemble bâti à vocation agricole : Grange, étable, pigeonnier isolé	

FOULAYRONNES - n°4


Adresse / lieu-dit, référence cadastrale	La Tuque Section AD, Parcelle n°55	
Désignation, vocation	Ensemble bâti à vocation agricole : Moulin à vent	

FOULAYRONNES - n°5


Adresse / lieu-dit, référence cadastrale	Joye Section H, Parcelle n°170	
Désignation, vocation	Architecture locale de caractère : Ancienne ferme en moellons de pierre intégrant un pigeonnier carré à lucarne ainsi qu'une tour.	

PATRIMOINE BÂTI


FOULAYRONNES - n°6

Adresse / lieu-dit, référence cadastrale	Trégan Haut Section H, Parcelles n°02, 03	
Désignation, vocation	Architecture locale de caractère : demeure bourgeoise, deux tours carrées.	


FOULAYRONNES - n°7

Adresse / lieu-dit, référence cadastrale	Bagette Section E, Parcelle n°195	
Désignation, vocation	Bâtiments à vocation agricole : grange et cabane	


FOULAYRONNES - n°8

Adresse / lieu-dit, référence cadastrale	Pauilhac Section E, Parcelle n°567	
Désignation, vocation	Architecture remarquable : Château de Bourgade, à toit d'ardoise, surplombant le lac de Foulayronnes, entouré d'un parc mêlant cèdres et résineux. Piliers de pierre à l'entrée.	

FOULAYRONNES - n°9


Adresse / lieu-dit, référence cadastrale	Talives Section F, Parcelles n°449, 102, 450	
Désignation, vocation	Ensemble d'architecture remarquable : Château du XVe siècle : trois corps de bâtiment, tour centrale, dépendances dont écuries. Ensemble en pierre maçonnées. Allée de chênes.	

FOULAYRONNES - n°10


Adresse / lieu-dit, référence cadastrale	Guillot Section AP, Parcelle n°73	
Désignation, vocation	Ensemble d'architecture locale de caractère : maison de maître, fermes et dépendances; allée plantée (cèdres)	

PATRIMOINE BÂTI


FOULAYRONNES - n°11

Adresse / lieu-dit, référence cadastrale	Moulin Talives Section F, Parcelle n°254	
Désignation, vocation	Bâtiment à vocation agricole : moulin à vent	



FOULAYRONNES - n°12

Adresse / lieu-dit, référence cadastrale	Bassous Section F, Parcelle n°276	
Désignation, vocation	Ensemble bâti à vocation agricole: Série de bâtiments agricoles attenants en pierre et enduit partiel à la chaux.	


FOULAYRONNES - n°13

Adresse / lieu-dit, référence cadastrale	Cadillou Section AV, Parcelle n°85	
Désignation, vocation	Architecture locale de caractère : demeure et ensemble boisé	

FOULAYRONNES - n°14


Adresse / lieu-dit, référence cadastrale	Foulayronnes Section AO, Parcelle n°79	 
Désignation, vocation	Architecture religieuse : Eglise, cimetière et lavoir annexe.	

FOULAYRONNES - n°15


Adresse / lieu-dit, référence cadastrale	Petit Roudigue Section E, Parcelle n°203	
Désignation, vocation	Bâtiment à vocation agricole : Grange en moellons de pierre	

PATRIMOINE BÂTI


FOULAYRONNES - n°16

Adresse / lieu-dit, référence cadastrale	Cujula Section D, Parcelle n°616, 617	
Désignation, vocation	Ensemble bâti à vocation agricole : logisetgrange	


FOULAYRONNES - n°17

Adresse / lieu-dit, référence cadastrale	Lasserre Section D, Parcelle n°273, 274	
Désignation, vocation	Architecture locale de caractère : maison forte à tour carrée, mur d'escarpe en pierre maçonnées.	

FOULAYRONNES - n°18

Adresse / lieu-dit, référence cadastrale	Cayssat Sud Section F, Parcelle n°430	
Désignation, vocation	Bâtiment à vocation agricole : Pigeonnier carré indépendant	

FOULAYRONNES - n°19


Adresse / lieu-dit, référence cadastrale	Château d'Artigues Section C, Parcelle n°401, 402	
Désignation, vocation	Architecture remarquable : Château et allée plantée (cèdres).	

FOULAYRONNES - n°20


Adresse / lieu-dit, référence cadastrale	Borde Basse Section A, Parcelle n°244	
Désignation, vocation	Bâtiment à vocation agricole : moulin à vent	

PATRIMOINE BÂTI


FOULAYRONNES - n°21

Adresse / lieu-dit, référence cadastrale	Roudigué Section E, Parcelle n°223	
Désignation, vocation	Bâtiment à vocation agricole : grange, toiture à croupes	

FOULAYRONNES - n°22

Adresse / lieu-dit, référence cadastrale	Grande Mothe Section B, Parcelle n°480, 481	
Désignation, vocation	Architecture locale de caractère : maison bourgeoise, dépendances attenantes et pigeonnier	


FOULAYRONNES - n°23

Adresse / lieu-dit, référence cadastrale	Pauilhac Section E, Parcelle n°85	
Désignation, vocation	Architecture religieuse : église Saint Jacques du XVIIe siècle. Clocher peigne surmonté d'un pignon triangulaire à trois baies.	

FOULAYRONNES - n°24


Adresse / lieu-dit, référence cadastrale	Cayssac Section H, Parcelle n°82	
Désignation, vocation	Architecture religieuse : église en ruines, bâtie en pierres, une des plus anciennes de la région (11e s.). Proche de vestiges gallo-romains.	

FOULAYRONNES - n°25


Adresse / lieu-dit, référence cadastrale	Vérone Section AD, Parcelle n°014	
Désignation, vocation	Architecture religieuse : maison forte de Vérone avec tours	

PATRIMOINE PAYSAGER


FOULAYRONNES - n°1


Adresse / lieu-dit	Sourbe Section F, Parcelle n°0030	
Structure, Composition	Double alignement de chênes	


FOULAYRONNES - n°2

Adresse / lieu-dit	Rastouillet Domaine public (bord Route de Cayssat)	
Structure, Composition	Alignement de chênes	

FOULAYRONNES - n°3

Adresse / lieu-dit	Monbran Section AC, Parcelle n°0007	
Structure, Composition	Parc de cèdres (parc de l'Hôpital)	

FOULAYRONNES - n°4		
Adresse / lieu-dit	Fontaine Section AA, Parcelle n°153	
Structure, Composition	4 cèdres centenaires	


FOULAYRONNES - n°5		
Adresse / lieu-dit	Bois-Joli Section F, Parcelle n°875	
Structure, Composition	Un chêne	

(Modification simplifiée n°9 du PLUi – approuvée le 14/02/2019)



LAFOX

PATRIMOINE BÂTI


LAFOX - n°1

Adresse / lieu-dit, référence cadastrale	Château de LAFOX Section OA, Parcelle n°746	
Désignation, vocation	Architecture religieuse : chapelle en pierre et ses deux cyprès repères.	


Lafox - n°2

Adresse / lieu-dit, référence cadastrale	Château de Lafox Section OA, Parcelle n°746	 
Désignation, vocation	Ensemble de bâtiments à vocation agricole : Ensemble bâti en pierre et brique (logis, granges et dépendances) à proximité d'une chapelle. Bâtiments longilignes, grange disposant d'ouvertures en demie-lune. Alignement de platanes.	


LAFOX - n°3

Adresse / lieu-dit, référence cadastrale	Au Moulin Section AM, Parcelle n°07	
Désignation, vocation	Architecture liée à l'eau : écluse	

LAFOX - n°4


Adresse / lieu-dit, référence cadastrale	Au Moulin Section AM, Parcelle n°06	
Désignation, vocation	Architecture liée à l'eau : Moulin à farine. Grand volume en pierre, flanqué de quatre tours carrées, sur la rive droite de La Séoune.	

LAFOX - n°5


Adresse / lieu-dit, référence cadastrale	Bout de l'Île Domaine public	
Désignation, vocation	Architecture liée à l'eau : Pont suspendu datant de 1845, enjambant la Garonne.	

PATRIMOINE BÂTI


LAFOX - n°6

Adresse / lieu-dit, référence cadastrale	La Ponchude Section OA, Parcelle n°1219	
Désignation, vocation	Architecture liée à l'eau : puits cylindrique en pierre, brique et galets.	


LAFOX - n°7

Adresse / lieu-dit, référence cadastrale	Ostande Section AM, Parcelle n°38	
Désignation, vocation	Ensemble de bâtiments à vocation agricole : Grange en pierre, voisine de deux séchoirs : l'un en brique, l'autre en bois.	

LAFOX - n°8


Adresse / lieu-dit, référence cadastrale	Au Moulin Section AM, Parcelle n°16	
Désignation, vocation	Bâtiment à vocation agricole : pigeonnier isolé à toit en pied de mulet, conçu en pierre et brique.	

LAFOX - n°9


Adresse / lieu-dit, référence cadastrale	Bout de l'Ile Section OA, Parcelle n°576	
Désignation, vocation	Architecture liée à l'eau : moulin en pierre.	

PATRIMOINE BÂTI


LAFOX - n°10

Adresse / lieu-dit, référence cadastrale	Brichard Section AK, Parcelle n°26	
Désignation, vocation	Architecture remarquable : Demeure bourgeoise en pierre de taille et enduit à la chaux. Façade ordonnancée. Toit partiellement en ardoise, surmonté de lucarnes. Parc arboré.	


LAFOX - n°11

Adresse / lieu-dit, référence cadastrale	Saint Christophe Section AI, Parcelles n°03 - 04	
Désignation, vocation	Architecture religieuse : Chapelle en pierre à clocher-peigne, son cimetière et son muret de pierre.	


LAFOX - n°12

Adresse / lieu-dit, référence cadastrale	Fougères Section AI, Parcelle n°35	
Désignation, vocation	Ensemble de bâtiments à vocation agricole : logis et dépendances en pierre et brique. Grange massive, toit à longs pans à demie-croupe. Pigeonnier carré indépendant. Parc arboré.	

LAFOX - n°13


Adresse / lieu-dit, référence cadastrale	Libéral Section AI, Parcelle n°10	
Désignation, vocation	Ensemble de bâtiments à vocation agricole : Ferme longitudinale en moellons de pierre et deux séchoirs à tabac : l'un en brique, l'autre en bois.	

LAFOX - n°14


Adresse / lieu-dit, référence cadastrale	Saint Christophe Section AI, Parcelle n°21	
Désignation, vocation	Architecture remarquable : demeure et dépendances dont pigeonnier carré. Mur d'enceinte en pierre avec échauguette. Arbres repères: chênes, pins parasols..	

PATRIMOINE BÂTI


LAFOX - n°15

Adresse / lieu-dit, référence cadastrale	Prades Section AD, Parcelle n°65	
Désignation, vocation	Bâtiment à vocation agricole : cabane en pierre	


LAFOX - n°16

Adresse / lieu-dit, référence cadastrale	La Retraite Section AC, Parcelle n°16	
Désignation, vocation	Ensemble de bâtiments à vocation agricole : Bâtisse en maçonnerie de pierre et de brique accompagnée d'un séchoir en bois, et d'un pigeonnier carré à toit en pied de mulet.	


LAFOX - n°17

Adresse / lieu-dit, référence cadastrale	Grandfonds Section AA, Parcelle n°118	
Désignation, vocation	Bâtiment à vocation agricole : pigeonnier carré attenant, toit surmonté de lucarnes.	

LAFOX - n°18


Adresse / lieu-dit, référence cadastrale	A la Téoulère Section AL, Parcelle n°94	
Désignation, vocation	Architecture locale de caractère : demeure bourgeoise en maçonnerie de pierre et de brique; pigeonnier carré indépendant.	

LAFOX - n°19


Adresse / lieu-dit, référence cadastrale	La Douze Section AL, Parcelle n°124	
Désignation, vocation	Bâtiment à vocation agricole : séchoir à tabac en bois, soubassement en béton.	

PATRIMOINE BÂTI


LAFOX - n°20

Adresse / lieu-dit, référence cadastrale	Libéral Section AI, Parcelle n°12	
Désignation, vocation	Ensemble de bâtiments à vocation agricole : Demeure, et dépendances, en pierre et brique. Logis accessible par escalier à ballet.	


LAFOX - n°21

Adresse / lieu-dit, référence cadastrale	Les Carbonnières Domaine public	
Désignation, vocation	Architecture liée à l'eau : Pont en pierre enjambant le Canal de Garonne.	


LAFOX - n°22

Adresse / lieu-dit, référence cadastrale	Martel Section AC, Parcelle n°11	
Désignation, vocation	Bâtiment à vocation agricole : séchoir à tabac en brique et bois, reposant sur une murette en béton.	

LAFOX - n°23


Adresse / lieu-dit, référence cadastrale	La Gravère Section AC, Parcelle n°48	
Désignation, vocation	Architecture locale de caractère : Bâtisse en pierre et brique, façade ordonnancée et toit orné d'une double gènoise.	

LAFOX - n°24


Adresse / lieu-dit, référence cadastrale	La Gravère Section AD, Parcelle n°70	
Désignation, vocation	Architecture locale de caractère : maison et pigeonnier carré indépendant, en pierre et brique.	

PATRIMOINE BÂTI


LAFOX - n°25

Adresse / lieu-dit, référence cadastrale	Libéral Section AI, Parcelle n°07	
Désignation, vocation	Bâtiment à vocation agricole : cabane isolée en pierre et bois.	


LAFOX - n°26

Adresse / lieu-dit, référence cadastrale	Blaire Section AL, Parcelle n°80	
Désignation, vocation	Architecture locale de caractère : maison en pierre et brique, tilleul repère.	


LAFOX - n°27

Adresse / lieu-dit, référence cadastrale	La Douze Section AL, Parcelle n°191	
Désignation, vocation	Architecture locale de caractère : Demeure bourgeoise, appareillage associant la pierre, la brique et le galet rond. Toiture ornée d'une gènoise en brique.	

LAFOX - n°28


Adresse / lieu-dit, référence cadastrale	La Douze Section AL, Parcelle n°151	
Désignation, vocation	Bâtiment à vocation agricole : grange attenante à une habitation. Son toit à deux pans est orné d'une triple gènoise.	

LAFOX - n°29


Adresse / lieu-dit, référence cadastrale	Cambette Section AK, Parcelles n°30-51	
Désignation, vocation	Architecture locale de caractère : maison et dépendance attenante, en moellons de pierre et brique.	

PATRIMOINE PAYSAGER


LAFOX - n°1

Adresse / lieu-dit, référence cadastrale	Fougères Section AI, Parcelle n°0035	
Désignation, vocation	Double alignement, allée menant au domaine de Fougères.	


LAFOX - n°2

Adresse / lieu-dit, référence cadastrale	Saint Christophe Section AI, Parcelle n°0003	
Désignation, vocation	Chêne repère	


LAFOX - n°3

Adresse / lieu-dit, référence cadastrale	La Toulère / La Douze Domaine public (RD 813)	
Désignation, vocation	Alignement de platanes	

LAFOX - n°4


Adresse / lieu-dit, référence cadastrale	Martel / La Retraite Domaine public (RD 813)	
Désignation, vocation	Alignement de platanes	

LAFOX - n°5


Adresse / lieu-dit, référence cadastrale	Les Planèges Section AD, Parcelle n°0024	
Désignation, vocation	Alignement de platanes	

PATRIMOINE PAYSAGER

LAFOX - n°6

Adresse / lieu-dit, référence cadastrale	RD 16, vers Prades Domaine public	
Désignation, vocation	Double alignement de platanes	

LAFOX - n°7

Adresse / lieu-dit, référence cadastrale	La Retraite, RD 813 Section AC, Parcelle n°0016	
Désignation, vocation	Bosquet de cèdres	

LAPLUME

PATRIMOINE BATI

LAPLUME N°1	
Adresse / lieu-dit, référence cadastrale	Plaichac Section A, Parcelle 0463
Désignation, vocation	Fontaine

LAPLUME N°2	
Adresse / lieu-dit, référence cadastrale	Agusan Section C, Parcelle 0030
Désignation, vocation	Château et pigeonnier

LAPLUME N°3	
Adresse / lieu-dit, référence cadastrale	Le Loudas Section C, Parcelle 0227
Désignation, vocation	Bâtisse, tour et parc

LAPLUME N°4	
Adresse / lieu-dit, référence cadastrale	L'Enclos Section C, Parcelle 0236
Désignation, vocation	Lavoir de Touron

LAPLUME N°5	
Adresse / lieu-dit, référence cadastrale	Grand Pachas Section F, Parcelle 0397
Désignation, vocation	Maison de maître et pigeonnier

LAPLUME N°6	
Adresse / lieu-dit, référence cadastrale	A Escuran Section K, Parcelles 0632 - 0174 - 0171
Désignation, vocation	Château, parc et allée de cèdres

LAPLUME N°7	
Adresse / lieu-dit, référence cadastrale	Grand Roges Section I, Parcelle 0064
Désignation, vocation	Maison de maître, dépendances et son parc (cèdres)

LAPLUME N°8	
Adresse / lieu-dit, référence cadastrale	Laffore Section I, Parcelle 0135
Désignation, vocation	Château, dépendances, parc et allée plantée

LAPLUME N°9	
Adresse / lieu-dit, référence cadastrale	Au Campas Section I, Parcelle 0210
Désignation, vocation	Moulin

LAPLUME N°10	
Adresse / lieu-dit, référence cadastrale	A Escuran Section K, Parcelle 0168
Désignation, vocation	Moulin

LAPLUME N°11	
Adresse / lieu-dit, référence cadastrale	Roquemaure Section K, Parcelle 0234
Désignation, vocation	Fontaine

LAPLUME N°12	
Adresse / lieu-dit, référence cadastrale	Fontaine de Labat Section M, Parcelle 0258
Désignation, vocation	Lavoir

LAPLUME N°13	
Adresse / lieu-dit, référence cadastrale	Chaumette Section A, Parcelles 0275 - 0274 - 0798
Désignation, vocation	Maison bourgeoise, pigeonnier, parc et allée plantée

LAPLUME N°14	
Adresse / lieu-dit, référence cadastrale	Poussergues Section A, Parcelles 0908 - 0738
Désignation, vocation	Maison de maître et parc

LAPLUME N°15	
Adresse / lieu-dit, référence cadastrale	Bousquet Ardon Section B, Parcelle 0201
Désignation, vocation	Maison et pigeonnier intégré, allée plantée et cèdres

LAPLUME N°16	
Adresse / lieu-dit, référence cadastrale	Coussort Section D, Parcelles 0465 - 0516 - 0468
Désignation, vocation	Demeure et pigeonnier intégré + allée plantée

LAPLUME N°17	
Adresse / lieu-dit, référence cadastrale	Lapeyrigne Section D, Parcelle 0615
Désignation, vocation	Pigeonnier

LAPLUME N°18	
Adresse / lieu-dit, référence cadastrale	Lamothe Domaine public
Désignation, vocation	Lavoir

LAPLUME N°19	
Adresse / lieu-dit, référence cadastrale	Espiraux Section F, Parcelle 0415
Désignation, vocation	Demeure et pigeonnier intégré

LAPLUME N°20	
Adresse / lieu-dit, référence cadastrale	Auge Section H, Parcelles 0230 - 0414 - 0407
Désignation, vocation	Maison de maître avec pigeonnier, dépendances et allée de cèdres

LAPLUME N°21	
Adresse / lieu-dit, référence cadastrale	Lamothe Section H, Parcelle 0441
Désignation, vocation	Pigeonnier

LAPLUME N°22	
Adresse / lieu-dit, référence cadastrale	Zagon Section H, Parcelle 0073
Désignation, vocation	Pigeonnier

PATRIMOINE PAYSAGER

LAPLUME N°1	
Adresse / lieu-dit, référence cadastrale	Grand Roges Section I, Parcelles 0062 - 0207
Désignation, vocation	Parc arboré et cèdres

LAPLUME N°2	
Adresse / lieu-dit, référence cadastrale	Agusan Section C, Parcelle 0026
Désignation, vocation	Chêne

LAPLUME N°3	
Adresse / lieu-dit, référence cadastrale	Roquemaure Section K, Parcelle 0227
Désignation, vocation	Bosquet

LAPLUME N°4	
Adresse / lieu-dit, référence cadastrale	D656
Désignation, vocation	Alignements

LAPLUME N°5	
Adresse / lieu-dit, référence cadastrale	D656
Désignation, vocation	Alignements

LAPLUME N°6	
Adresse / lieu-dit, référence cadastrale	D931
Désignation, vocation	Alignements


LAPLUME N°7	
Adresse / lieu-dit, référence cadastrale	La Ville
Désignation, vocation	Alignement d'arbres

LAPLUME N°8	
Adresse / lieu-dit, référence cadastrale	La Clémentiade
Désignation, vocation	Alignement


LAYRAC

PATRIMOINE BÂTI


LAYRAC - n°1

Adresse / lieu-dit, référence cadastrale	Laspigailles Section D, Parcelle n°391	
Désignation, vocation	Bâtiment à vocation agricole : logis et dépendance attenante	


LAYRAC - n°2

Adresse / lieu-dit, référence cadastrale	La Castille Section BB, Parcelle n°43	
Désignation, vocation	Ensemble de bâtiments à vocation agricole : logis, dépendances et puits. En semble bâti en pierre, enduit partiel à la chaux. Arbres repères : chênes, palmier ornemental, ..	


LAYRAC - n°3

Adresse / lieu-dit, référence cadastrale	Cantecert Section BB, Parcelle n°34	
Désignation, vocation	Ensemble de bâtiments à vocation agricole : grange massive en pierre. Pigeonnier carré, toit orné d'une lucarne.	

LAYRAC - n°4


Adresse / lieu-dit, référence cadastrale	A Cantecert Section BB, Parcelle n°46	
Désignation, vocation	Architecture locale de caractère : demeure et dépendance attenante	

LAYRAC - n°5


Adresse / lieu-dit, référence cadastrale	As Peyrès Section BA, Parcelles n°47 - 48	
Désignation, vocation	Architecture locale de caractère : maison et parc arboré	

PATRIMOINE BÂTI


LAYRAC - n°6

Adresse / lieu-dit, référence cadastrale	Troutet Section C, Parcelle n°30	
Désignation, vocation	Bâtiment à vocation agricole : pigeonnier	


LAYRAC - n°7

Adresse / lieu-dit, référence cadastrale	Ramounet Section C, Parcelle n°333	
Désignation, vocation	Bâtiment à vocation agricole : pigeonnier	


LAYRAC - n°8

Adresse / lieu-dit, référence cadastrale	Depeau Section AY, Parcelle n°38	
Désignation, vocation	Ensemble de bâtiments à vocation agricole : Grange à deux niveaux prolongée d'un pigeonnier attenant à toit en pied de mulet.	

LAYRAC - n°9


Adresse / lieu-dit, référence cadastrale	Cavagnac Section D, Parcelles n°1316 - 296 - 317	
Désignation, vocation	Architecture locale de caractère : maison de maître, granges et autres dépendances. Pigeonnier carré indépendant. Allée plantée et arbres repères.	

LAYRAC - n°10


Adresse / lieu-dit, référence cadastrale	Monseigne Section AC, Parcelles n°04 - 07	
Désignation, vocation	Architecture remarquable : demeure de style mauresque, de plain pied, au coeur d'un parc arboré. Entrée par une allée plantée et deux piliers de pierre.	

PATRIMOINE BÂTI


LAYRAC - n°11

Adresse / lieu-dit, référence cadastrale	Le Verger Section AC, Parcelles n°19 - 79	
Désignation, vocation	Architecture remarquable : demeure bourgeoise à toit d'ardoise; façade ordonnancée surmontée d'un fronton triangulaire. Ensemble en pierre de taille entouré d'un parc arboré.	


LAYRAC - n°12

Adresse / lieu-dit, référence cadastrale	Baron Section AW, Parcelle n°13	
Désignation, vocation	Bâtiment à vocation agricole : pigeonnier	


LAYRAC - n°13

Adresse / lieu-dit, référence cadastrale	Baron Section AW, Parcelle n°17	
Désignation, vocation	Architecture religieuse : calvaire	

LAYRAC - n°14


Adresse / lieu-dit, référence cadastrale	Grassius Section D, Parcelle n°01	
Désignation, vocation	Architecture liée à l'eau : lavoir	

LAYRAC - n°15


Adresse / lieu-dit, référence cadastrale	Grand Saubiac Section H, Parcelle n°944 - 945	
Désignation, vocation	Ensemble de bâtiments à vocation agricole : logis, et dépendances.	

PATRIMOINE BÂTI


LAYRAC - n°16

Adresse / lieu-dit, référence cadastrale	Marquisat Section H, Parcelles n°371-940-941-943	
Désignation, vocation	Ensemble de bâtiments à vocation agricole : logis et dépendances attenantes formant un bâtiment longiligne.	


LAYRAC - n°17

Adresse / lieu-dit, référence cadastrale	Saint Marc Section E, Parcelle n°169	
Désignation, vocation	Bâtiment à vocation agricole : pigeonnier carré indépendant en pierre et enduit. Toit pentu orné de niches.	


LAYRAC - n°18

Adresse / lieu-dit, référence cadastrale	Saint Marc Sud Section E, Parcelle n°309	
Désignation, vocation	Architecture locale de caractère : maison de maître en maçonnerie de pierre, flanquée de deux tours carrées. Façade harmonieuse surmontée d'un fronton triangulaire.	

LAYRAC - n°19


Adresse / lieu-dit, référence cadastrale	Monseigne Section AC, Parcelle n°04	
Désignation, vocation	Bâtiment à vocation agricole : pigeonnier carré isolé	

LAYRAC - n°20

Adresse / lieu-dit, référence cadastrale	Aux Mages Section K Parcelle n°790	
Désignation, vocation	Architecture remarquable : château médiéval à tours crénelées, pigeonnier et parc d'arbres repères : cèdres, pins parasols, ...	

PATRIMOINE BÂTI


LAYRAC - n°21

Adresse / lieu-dit, référence cadastrale	Goulens Section BM, Parcelles n°38 - 39 - 40	
Désignation, vocation	Architecture remarquable : Château et dépendances : pigeonnier carrée à colombages, écuries, ... Ensemble en pierre de taille ou moellons. Parc remarquable de cèdres.	


LAYRAC - n°22

Adresse / lieu-dit, référence cadastrale	La Gravade Section AV, Parcelle n°09	
Désignation, vocation	Architecture liée à l'eau : lavoir	


LAYRAC - n°23

Adresse / lieu-dit, référence cadastrale	Saint Léon Section BL, Parcelle n°21	
Désignation, vocation	Architecture liée à l'eau : lavoir	

LAYRAC - n°24


Adresse / lieu-dit, référence cadastrale	Bouheben Section D, Parcelle n°1219 - 1220	
Désignation, vocation	Ensemble bâti à vocation agricole : logis, grange et dépendances	

LAYRAC - n°25


Adresse / lieu-dit, référence cadastrale	Borde Neuve Section BL, Parcelle n°29	
Désignation, vocation	Bâtiments à vocation agricole : Pigeonnier carré à toit en pied de mulet, Séchoir à tabac en bois.	

PATRIMOINE BÂTI


LAYRAC - n°26

Adresse / lieu-dit, référence cadastrale	La Tuilerie Section BL, Parcelle n°04	
Désignation, vocation	Bâtiment à vocation agricole : pigeonnier	


LAYRAC - n°27

Adresse / lieu-dit, référence cadastrale	Aux Mages Section K, Parcelle n°1356	
Désignation, vocation	Bâtiment à vocation agricole : pigeonnier	


LAYRAC - n°28

Adresse / lieu-dit, référence cadastrale	Gimet Section AE, Parcelle n°07	
Désignation, vocation	Bâtiment à vocation agricole : pigeonnier	

LAYRAC - n°29


Adresse / lieu-dit, référence cadastrale	Bernede Section G, Parcelle n°305	
Désignation, vocation	Architecture religieuse : calvaire	

LAYRAC - n°30


Adresse / lieu-dit, référence cadastrale	Le Poule Section G, Parcelle n°431	
Désignation, vocation	Ensemble de bâtiments à vocation agricole : logis et pigeonnier	

PATRIMOINE BÂTI


LAYRAC - n°31

Adresse / lieu-dit, référence cadastrale	Sempot Section G, Parcelle n°334 - 335 - 341 - 469	
Désignation, vocation	Ensemble d'architecture locale de caractère : demeure et pigeonnier	


LAYRAC - n°32

Adresse / lieu-dit, référence cadastrale	Monrepos Section F, Parcelles n°727 - 731 - 631	
Désignation, vocation	Architecture remarquable : château. Corps de bâtiments agencés autour d'une cour carrée centrale; deux tours carrées latérales. Ensemble en moellons et pierre de taille; parc et allée plantés : cèdres, pins parasols, ...	

LAYRAC - n°33


Adresse / lieu-dit, référence cadastrale	Bois de Barrouil Section F, Parcelle n°443	
Désignation, vocation	Architecture religieuse : calvaire	

LAYRAC - n°34


Adresse / lieu-dit, référence cadastrale	Vignettes Section F, Parcelle n°493	
Désignation, vocation	Architecture religieuse : calvaire	

PATRIMOINE BÂTI


LAYRAC - n°35

Adresse / lieu-dit, référence cadastrale	Vignettes Section F, Parcelle n°495	
Désignation, vocation	Architecture remarquable : Maison forte à tour carrée; demeure en moellons de pierre et fenêtres à meneaux; pigeonnier carré. Cèdre repère.	


LAYRAC - n°36

Adresse / lieu-dit, référence cadastrale	Gueyraud Section B, Parcelle n°632	
Désignation, vocation	Bâtiment à vocation agricole : pigeonnier	


LAYRAC - n°37

Adresse / lieu-dit, référence cadastrale	La Gravade Section AV, Parcelle n°09	
Désignation, vocation	Ensemble de bâtiments à vocation agricole : Ensemble bâti en moellons de pierre. Pigeonnier cylindrique et parc de cèdres.	

LAYRAC - n°38


Adresse / lieu-dit, référence cadastrale	La Gravade Section AV, Parcelle n°01	
Désignation, vocation	Architecture religieuse : calvaire	

LAYRAC - n°39


Adresse / lieu-dit, référence cadastrale	Aux Mages Section K, Parcelles n°1355-1354-1356	
Désignation, vocation	Ensemble de bâtiments à vocation agricole : demeure; grange massive, toit à demie-croupe; allée plantée et chêne repère.	

PATRIMOINE BÂTI


LAYRAC - n°40

Adresse / lieu-dit, référence cadastrale	Boissonnade Section A, Parcelle n°141	
Désignation, vocation	Bâtiment à vocation agricole : pigeonnier	


LAYRAC - n°41

Adresse / lieu-dit, référence cadastrale	Laillé Section L, Parcelle n°589	
Désignation, vocation	Architecture locale de caractère : demeure et dépendances, pigeonnier attenant et allée plantée	


LAYRAC - n°42

Adresse / lieu-dit, référence cadastrale	Fongrave Section AZ, Parcelle n°17	
Désignation, vocation	Architecture locale de caractère : maison, grange et pigeonnier indépendant; arbres repères.	

LAYRAC - n°43


Adresse / lieu-dit, référence cadastrale	LE PASSAGE Section A, Parcelle n°576	
Désignation, vocation	Architecture locale de caractère : demeure bourgeoise, dépendances et remise; arbres repères dont cèdre.	

LAYRAC - n°44


Adresse / lieu-dit, référence cadastrale	Goulens Section BM, Parcelle n°78	
Désignation, vocation	Bâtiment à vocation agricole : séchoir en bois	

PATRIMOINE BÂTI

LAYRAC - n°45

Adresse / lieu-dit, référence cadastrale	Bigarrat Section E, Parcelle n°97	
Désignation, vocation	Ensemble de bâtiments à vocation agricole : maison de maître et dépendances attenantes (plan en T) et pigeonnier carré indépendant. Ensemble en pierre de taille et moellons.	


LAYRAC - n°46

Adresse / lieu-dit, référence cadastrale	Saint Martin Section D, Parcelle n°470	
Désignation, vocation	Bâtiment à vocation agricole : pigeonnier	

LAYRAC - n°47

Adresse / lieu-dit, référence cadastrale	Brumas Section AL, Parcelle n°117	
Désignation, vocation	Architecture liée à l'eau : lavoir	

LAYRAC - n°48

Adresse / lieu-dit, référence cadastrale	Croix de la Gravade Section T, Parcelle n°93	
Désignation, vocation	Bâtiment à vocation agricole : séchoir à tabac	

LAYRAC - n°49


Adresse / lieu-dit, référence cadastrale	Maseres Section AM, Parcelle n°40	
Désignation, vocation	Architecture liée à l'eau : lavoir	

PATRIMOINE BÂTI


LAYRAC - n°50

Adresse / lieu-dit, référence cadastrale	La Croix Section AI, Parcelle n°119	
Désignation, vocation	Architecture religieuse : calvaire	


LAYRAC - n°51

Adresse / lieu-dit, référence cadastrale	La Croix Section AI, Parcelle n°96	
Désignation, vocation	Architecture religieuse : calvaire	

LAYRAC - n°52


Adresse / lieu-dit, référence cadastrale	La Ville Section AB, Parcelle n°417	
Désignation, vocation	Bâtiment à vocation agricole : lavoir	

LAYRAC - n°53


Adresse / lieu-dit, référence cadastrale	Enclos du Couvent Section AB, Parcelles n°3560-132-023-0220-201	
Désignation, vocation	Architecture religieuse : Prieuré clunisien et son parc	

PATRIMOINE PAYSAGER


LAYRAC - n°1

Adresse / lieu-dit, référence cadastrale	La Gravade Section AV, Parcelle n°0011	
Désignation, vocation	Double alignement de cèdres (château de Lagravade)	


LAYRAC - n°2

Adresse / lieu-dit, référence cadastrale	Petit Baron Domaine public (bord RD 17)	
Désignation, vocation	Alignement de platanes	


LAYRAC - n°3

Adresse / lieu-dit, référence cadastrale	Eglise d'Amans Section F, Parcelle n°0462	
Désignation, vocation	Cypres du cimetière d'Amans	

LAYRAC - n°4


Adresse / lieu-dit, référence cadastrale	Le Loup Section I, Parcelle n°0375	
Désignation, vocation	Bois de cèdres bleus	

LAYRAC - n°5


Adresse / lieu-dit, référence cadastrale	Barastin, sur la RD 282 Section H, Parcelle n°0000	
Désignation, vocation	Chêne repère	

PATRIMOINE PAYSAGER


LAYRAC - n°6

Adresse / lieu-dit, référence cadastrale	De Garraud à La Sablère Domaine public (RN 21)	
Désignation, vocation	Alignements simples et doubles de platanes	

LAYRAC - n°7

Adresse / lieu-dit, référence cadastrale	Cantegril, RD 17 Section A, Parcelle n°0326	
Désignation, vocation	Deux cèdres repères	

LAYRAC - n°8

Adresse / lieu-dit, référence cadastrale	De La Gravade à Delubres Domaine public (RN 21)	
Désignation, vocation	Double alignement de platanes	


LAYRAC - n°9

Adresse / lieu-dit, référence cadastrale	Bordeneuve Section BL, parcelle n°29	
Désignation, vocation	Chêne remarquable, au sein d'un ensemble agricole de caractère.	


LE PASSAGE

PATRIMOINE BÂTI


LE PASSAGE - n°1

Adresse / lieu-dit, référence cadastrale	Goux Section A, Parcelle n°791	
Désignation, vocation	Ensemble d'architecture locale de caractère : demeure et dépendances en pierre et enduit. Pigeonnier carré indépendant.	


LE PASSAGE - n°2

Adresse / lieu-dit, référence cadastrale	Borde Neuve Section A, Parcelle n°36	
Désignation, vocation	Ensemble de bâtiments à vocation agricole : Ensemble bâti (logis, dépendances dont grange), en pierre et enduit partiel à la chaux, ou pierre et brique. Platanes repères	

LE PASSAGE - n°3

Adresse / lieu-dit, référence cadastrale	Grave Section A, Parcelles n°82 - 1428 - 1430	
Désignation, vocation	Architecture locale de caractère : Maison de maître à façade ordonnancée et fenêtres cintrées. Pigeonnier carré indépendant; parc de pins, peupliers et fruitiers divers.	

LE PASSAGE - n°4


Adresse / lieu-dit, référence cadastrale	Vigue Section AE, Parcelle n°395	
Désignation, vocation	Architecture remarquable : demeure bourgeoise et dépendances. Accompagné d'une double allée de platanes (recensée au patrimoine paysager n°12)	

PATRIMOINE BÂTI


LE PASSAGE - n°5

Adresse / lieu-dit, référence cadastrale	Galau Section AV, Parcelle n°0175	
Désignation, vocation	Maison de maître, dépendances et parc	


LE PASSAGE - n°6

Adresse / lieu-dit, référence cadastrale	La Ville Domaine public	
Désignation, vocation	Architecture liée à l'eau : passerelle piétonne métallique enjambant la Garonne	


LE PASSAGE - n°7

Adresse / lieu-dit, référence cadastrale	Cap du Bosc Section A, Parcelle n° 41	
Désignation, vocation	Ensemble de bâtiments à vocation agricole : maison en pierre et brique, grange-étable en pierre à deux auvents, charpente et piliers de bois. Platane repère.	

LE PASSAGE - n°8


Adresse / lieu-dit, référence cadastrale	Berdoulin Section A Parcelle n°120	
Désignation, vocation	Architecture locale de caractère : demeure bourgeoise et dépendances. Cèdres repères	

LE PASSAGE - n°9


Adresse / lieu-dit, référence cadastrale	Pradet Section A, Parcelle n°56	
Désignation, vocation	Architecture remarquable : maison de maître selon un plan en T; appareillage de pierre et brique. Trois platanes repères	

PATRIMOINE BÂTI


LE PASSAGE - n°10

Adresse / lieu-dit, référence cadastrale	Fouys Section A, Parcelle n°313	
Désignation, vocation	Architecture liée à l'eau : maison d'éclusier	


LE PASSAGE - n°11

Adresse / lieu-dit, référence cadastrale	Bousiguet Domaine public	
Désignation, vocation	Architecture liée à l'eau : maison d'éclusier	


LE PASSAGE - n°12

Adresse / lieu-dit, référence cadastrale	Métairie de Beauregard Section AM, Parcelle n°83	
Désignation, vocation	Architecture locale de caractère : maison avec tour pigeonnier; pins parasols repère	

LE PASSAGE - n°13


Adresse / lieu-dit, référence cadastrale	Château de Ganet Section AD, parcelles n°041 - 042	
Désignation, vocation	Architecture religieuse : Eglise contemporaine associant pierre et béton. Clocher élancé remarquable et détaché de la nef. Corps d'église au volume triangulaire particulier.	

LE PASSAGE - n°14


Adresse / lieu-dit, référence cadastrale	Tounis Section AE, Parcelle n°144	
Désignation, vocation	Bâtiment à vocation agricole : Pigeonnier carré isolé en maçonnerie de pierre et brique.	

PATRIMOINE BÂTI


LE PASSAGE - n°15

Adresse / lieu-dit, référence cadastrale	Estrade Section AC, Parcelle n°124	
Désignation, vocation	Architecture locale de caractère : Dépendances agricoles en pierre et brique, aujourd'hui reconvertis.	


LE PASSAGE - n°16

Adresse / lieu-dit, référence cadastrale	La Ville Section B, Parcelle n°332 - 333	
Désignation, vocation	Architecture religieuse : église alliant pierre de taille et brique	

LE PASSAGE - n°17

Adresse / lieu-dit, référence cadastrale	Le Caillou Section AP, Parcelle n°242	
Désignation, vocation	Bâtiment à vocation agricole : pigeonnier	

LE PASSAGE - n°18


Adresse / lieu-dit, référence cadastrale	Fabe Section AL, Parcelle n°286	
Désignation, vocation	Bâtiments à vocation agricole : dépendance et pigeonnier carré attenant. ensemble en moellons de pierre et brique.	

PATRIMOINE BÂTI


LE PASSAGE - n°19

Adresse / lieu-dit, référence cadastrale	Colomb Section AL, Parcelle n°305	
Désignation, vocation	Ensemble bâti lié à l'eau : maison de baragiste	


LE PASSAGE - n°20

Adresse / lieu-dit, référence cadastrale	La Ville Section B, Parcelle n°5919	
Désignation, vocation	Architecture locale de caractère : maison de maître volumineuse à façade ordonnance en moellons de pierre et brique, sur trois niveaux. Petite dépendance en annexe, de même facture.	


LE PASSAGE - n°21

Adresse / lieu-dit, référence cadastrale	La Ville Section B, Parcelles n°5548 - 5547	
Désignation, vocation	Architecture liée à l'eau : deux maisons éclusières	

LE PASSAGE - n°22


Adresse / lieu-dit, référence cadastrale	Ferme de Ratier Section AK, Parcelle n°0155	
Désignation, vocation	Architecture locale de caractère : Maison de maître et dépendances	

LE PASSAGE - n°23

Adresse / lieu-dit, référence cadastrale	Vigneau Section B, Parcelle n°3136	
Désignation, vocation	Architecture locale de caractère : Demeure volumineuse à façade rythmée par fenêtres et oculus. Parc arboré : platanes, sapins...	

PATRIMOINE BÂTI

LE PASSAGE - n°24


Adresse / lieu-dit, référence cadastrale	Agnelis Section A, Parcelle n°1155	
Désignation, vocation	Bâtiment à vocation agricole : grange massive en moellons de pierre et briques. Toit asymétrique.	

LE PASSAGE - n°25


Adresse / lieu-dit, référence cadastrale	Beauregard Section AM, Parcelle n°10	
Désignation, vocation	Bâtiment à vocation agricole : pigeonnier	

PATRIMOINE PAYSAGER


LE PASSAGE - n°1

Adresse / lieu-dit, référence cadastrale	La Ville Section B, Parcelle n°5916	
Désignation, vocation	Platane repère	


LE PASSAGE - n°2

Adresse / lieu-dit, référence cadastrale	Videau, D 931E Section AD, Parcelle n°0350	
Désignation, vocation	Cèdre repère	


LE PASSAGE - n°3

Adresse / lieu-dit, référence cadastrale	Pegots Montjoie Section AE, Parcelle n°0064	
Désignation, vocation	Alignement de divers essences dont sapins et cèdres	

LE PASSAGE - n°4


Adresse / lieu-dit, référence cadastrale	La Ville Domaine public (Place de la République)	
Désignation, vocation	Mail de platanes	

LE PASSAGE - n°5


Adresse / lieu-dit, référence cadastrale	Ferme de Ratier Section AK, Parcelle n°0145	
Désignation, vocation	Parc arboré : pins parasols et autres essences	

PATRIMOINE PAYSAGER


LE PASSAGE - n°6

Adresse / lieu-dit, référence cadastrale	Goux Section A, Parcelle n°0006	
Désignation, vocation	Deux pins parasols	


LE PASSAGE - n°7

Adresse / lieu-dit, référence cadastrale	Dolmayrac, cour de l'école Louis Vincens Section AI, Parcelle n°0089	
Désignation, vocation	Double alignement de cèdres	

LE PASSAGE - n°8

Adresse / lieu-dit, référence cadastrale	Fouys Domaine public (bord Canal)	
Désignation, vocation	Alignements multiples de platanes	

LE PASSAGE - n°9


Adresse / lieu-dit, référence cadastrale	La Garenne Section AS, Parcelle n°0316	
Désignation, vocation	Parc arboré : chênes, cèdres,...	

LE PASSAGE - n°10


Adresse / lieu-dit, référence cadastrale	La Ville Domaine public	
Désignation, vocation	Chêne	

PATRIMOINE PAYSAGER


LE PASSAGE - n°11

Adresse / lieu-dit, référence cadastrale	La Ville, rue Victor Duruy Section B, Parcelle n°0332	
Désignation, vocation	Double alignement de platanes	

LE PASSAGE - n°12

Adresse / lieu-dit, référence cadastrale	Vigue, Château Tournis Section AE, Parcelle n°0430-432	
Désignation, vocation	Double alignement	

LE PASSAGE - n°13

Adresse / lieu-dit, référence cadastrale	Beauregard, Avenue de Gascogne Section AM, Parcelle n°0006	
Désignation, vocation	Double alignement de cèdres	

LE PASSAGE - n°14

Adresse / lieu-dit, référence cadastrale	Vigue Section AE, Parcelle n°310	
Désignation, vocation	Chêne	

LE PASSAGE - n°15

Adresse / lieu-dit, référence cadastrale	Vigue Section AE, Parcelle n°437	
Désignation, vocation	Chêne	

PATRIMOINE PAYSAGER

LE PASSAGE - n°16		
Adresse / lieu-dit, référence cadastrale	Grande Borde Section AA, Parcelle n°188	
Désignation, vocation	Chêne	

MARMONT-PACHAS

PATRIMOINE BATI**MARMONT-PACHAS N°1**

Adresse / lieu-dit, référence cadastrale	Tourillon Section A, Parcelle 0036
Désignation, vocation	Pigeonnier

MARMONT-PACHAS N°2

Adresse / lieu-dit, référence cadastrale	La Barchadère Section B, Parcelle 0817
Désignation, vocation	Maison en pierre

MARMONT-PACHAS N°3

Adresse / lieu-dit, référence cadastrale	La Rigaudière Section B, Parcelle 0544
Désignation, vocation	Maison en pierre

MARMONT-PACHAS N°4

Adresse / lieu-dit, référence cadastrale	Graciosa Section B, Parcelles 0253 - 0254
Désignation, vocation	Maison en pierre

MARMONT-PACHAS N°5

Adresse / lieu-dit, référence cadastrale	La Brigne Section B, Parcelle 0181
Désignation, vocation	Maison en pierre

MARMONT-PACHAS N°6

Adresse / lieu-dit, référence cadastrale	Ninery Section C, Parcelle 0146
Désignation, vocation	Maison de maître en pierre

MARMONT-PACHAS N°7	
Adresse / lieu-dit, référence cadastrale	Pachas Section C, Parcelle 0189
Désignation, vocation	Pigeonnier

MARMONT-PACHAS N°8	
Adresse / lieu-dit, référence cadastrale	Pachas Section C, Parcelles 0191 - 0192
Désignation, vocation	Eglise

PATRIMOINE PAYSAGER

MARMONT-PACHAS N°1

Adresse / lieu-dit, référence cadastrale

Pachas
Section C, Parcelle 0188

Désignation, vocation

Bosquet

MOIRAX

PATRIMOINE BATI**MOIRAX N°1**

Adresse / lieu-dit, référence cadastrale	Lasboubée Section B, Parcelle 0569
Désignation, vocation	Maison de maître et dépendances

MOIRAX N°2

Adresse / lieu-dit, référence cadastrale	Moulins Section E, Parcelle 0445
Désignation, vocation	Moulin

MOIRAX N°3

Adresse / lieu-dit, référence cadastrale	Moulins Section E, Parcelle 0351
Désignation, vocation	Moulin

MOIRAX N°4

Adresse / lieu-dit, référence cadastrale	Contras Section D, Parcelle 0192
Désignation, vocation	Pigeonnier

MOIRAX N°5

Adresse / lieu-dit, référence cadastrale	Cané Section D, Parcelle 0542
Désignation, vocation	Croix de chemin

MOIRAX N°6

Adresse / lieu-dit, référence cadastrale	Lecussan Section B, Parcelles 0015 - 0016 - 0017
Désignation, vocation	Château et parc

MOIRAX N°7	
Adresse / lieu-dit, référence cadastrale	Grosfelix Section C, Parcelles 0591 - 0592
Désignation, vocation	Maison forte

MOIRAX N°8	
Adresse / lieu-dit, référence cadastrale	Monges Domaine public
Désignation, vocation	Croix de chemin

MOIRAX N°9	
Adresse / lieu-dit, référence cadastrale	Sahuc Section E, Parcelle 0710
Désignation, vocation	Pigeonnier

MOIRAX N°10	
Adresse / lieu-dit, référence cadastrale	Ségougnac Section A, Parcelle 0914
Désignation, vocation	Croix de chemin

MOIRAX N°11	
Adresse / lieu-dit, référence cadastrale	Contras Section D, Parcelles 0216 - 0193
Désignation, vocation	Maison de maître + parc

MOIRAX N°12	
Adresse / lieu-dit, référence cadastrale	Laslanne Section C, Parcelle 0119
Désignation, vocation	Maison de maître et parc

MOIRAX N°13	
Adresse / lieu-dit, référence cadastrale	Moulet Section B, Parcelle 0158
Désignation, vocation	Pigeonnier

MOIRAX N°14	
Adresse / lieu-dit, référence cadastrale	Piques Section B, Parcelle 0966
Désignation, vocation	Pigeonnier

MOIRAX N°15	
Adresse / lieu-dit, référence cadastrale	Le Bourg Section E, Parcelle 1248
Désignation, vocation	Lavoir

MOIRAX N°16	
Adresse / lieu-dit, référence cadastrale	L'Estelle Section C, Parcelles 0096 - 0097
Désignation, vocation	Maison de retraite et parc

MOIRAX N°17	
Adresse / lieu-dit, référence cadastrale	Ségournac Section A, Parcelle 0838
Désignation, vocation	Maison de retraite et parc

MOIRAX N°18	
Adresse / lieu-dit, référence cadastrale	Ringuet Section A, Parcelle 1356
Désignation, vocation	Croix de chemin

MOIRAX N°19	
Adresse / lieu-dit, référence cadastrale	Peyré Section E, Parcelle 0338
Désignation, vocation	Puits gavache

MOIRAX N°20	
Adresse / lieu-dit, référence cadastrale	Monplaisir Section B, Parcelle 541
Désignation, vocation	Moulin de la Jorle

PATRIMOINE PAYSAGER

MOIRAX N°1

Adresse / lieu-dit, référence cadastrale	Le Bourg Section E, Parcelle 1231
Désignation, vocation	Cèdres

MOIRAX N°2

Adresse / lieu-dit, référence cadastrale	Lascapelanies Section E, Parcelle 0119 - 0118 - 0117
Désignation, vocation	Bosquet de chêne

MOIRAX N°3

Adresse / lieu-dit, référence cadastrale	Loubère Section B, Parcelle 0881
Désignation, vocation	Cèdres

MOIRAX N°4

Adresse / lieu-dit, référence cadastrale	La Boubée Section B, Parcelles 0575 - 577
Désignation, vocation	Parc et allée plantée de La Boubée

MOIRAX N°5

Adresse / lieu-dit, référence cadastrale	Labatut Section E, Parcelle 1463
Désignation, vocation	Chêne

MOIRAX N°6

Adresse / lieu-dit, référence cadastrale	Le Bourg Section E, Parcelle 0002
Désignation, vocation	Cèdre

MOIRAX N°7	
Adresse / lieu-dit, référence cadastrale	Pujos Section B, Parcelle 1242
Désignation, vocation	Chêne

MOIRAX N°8	
Adresse / lieu-dit, référence cadastrale	Blanchefort Section E, Parcelle 1488
Désignation, vocation	Bosquet et pin parasol

MOIRAX N°9	
Adresse / lieu-dit, référence cadastrale	Lacapellète Section E, Parcelle 1646
Désignation, vocation	Haie et arbres bordant le chemin

MOIRAX N°10	
Adresse / lieu-dit, référence cadastrale	Bois de Contrás Section D, Parcelle 0195
Désignation, vocation	Alignement de chêne

MOIRAX N°11	
Adresse / lieu-dit, référence cadastrale	Bois de Contrás Section D, Parcelle 0218
Désignation, vocation	Alignement de chêne

MOIRAX N°12	
Adresse / lieu-dit, référence cadastrale	Le Bourg Section E, Parcelle 0105
Désignation, vocation	Cèdre

MOIRAX N°13	
Adresse / lieu-dit, référence cadastrale	Lecussan
Désignation, vocation	Alignement d'arbres

MOIRAX N°14	
Adresse / lieu-dit, référence cadastrale	Larroc
Désignation, vocation	Alignement d'arbres

MOIRAX N°15	
Adresse / lieu-dit, référence cadastrale	Labatut
Désignation, vocation	Alignement d'arbres

MOIRAX N°16	
Adresse / lieu-dit, référence cadastrale	Cap du Bosc
Désignation, vocation	Alignement d'arbres

MOIRAX N°17	
Adresse / lieu-dit, référence cadastrale	Cap du Bosc
Désignation, vocation	Alignement de chênes

MOIRAX N°18	
Adresse / lieu-dit, référence cadastrale	Le Bourg Section E, Parcelle 0043
Désignation, vocation	Cèdre

MOIRAX N°19	
Adresse / lieu-dit, référence cadastrale	Gros Félix Section C, Parcelle 0059
Désignation, vocation	Bosquet de chênes

PONT-DU-CASSE

PATRIMOINE BATI

PONT-DU-CASSE N°1

Adresse / lieu-dit, référence cadastrale	Balade Section AW, Parcelle 0034
Désignation, vocation	Château de Balade, parc et allée plantée (cèdres, tilleuls, ...)

PONT-DU-CASSE N°2

Adresse / lieu-dit, référence cadastrale	Cambes Section E, Parcelle 0239
Désignation, vocation	Château de Cambes

PONT-DU-CASSE N°3

Adresse / lieu-dit, référence cadastrale	Domaine de Lacassagne Section AI, Parcelle 0024
Désignation, vocation	Château + pigeonnier + parc et alignement arborés

PONT-DU-CASSE N°4

Adresse / lieu-dit, référence cadastrale	Merens Section AW, Parcelle 0078
Désignation, vocation	Eglise

PONT-DU-CASSE N°5

Adresse / lieu-dit, référence cadastrale	Maleres Section AB, Parcelle 0035
Désignation, vocation	Maison de maître + vaste arboré

PONT-DU-CASSE N°6

Adresse / lieu-dit, référence cadastrale	Moulin du Comte Section A, Parcelle 0196
Désignation, vocation	Moulin

PONT-DU-CASSE N°7	
Adresse / lieu-dit, référence cadastrale	Bartabeilles bas Section A, Parcelle 0961
Désignation, vocation	Ferme

PONT-DU-CASSE N°8	
Adresse / lieu-dit, référence cadastrale	Lagauge Section B, Parcelle 0036
Désignation, vocation	Ferme

PONT-DU-CASSE N°9	
Adresse / lieu-dit, référence cadastrale	La Gare Section AV, Parcelle 0223
Désignation, vocation	Gare

PONT-DU-CASSE N°10	
Adresse / lieu-dit, référence cadastrale	Moulin de Béoulaygue Section AV, Parcelle 0041
Désignation, vocation	Moulin

PONT-DU-CASSE N°11	
Adresse / lieu-dit, référence cadastrale	Balade Section AW, Parcelle 0002
Désignation, vocation	Moulin

PONT-DU-CASSE N°12	
Adresse / lieu-dit, référence cadastrale	Fourtis Section E, Parcelle 0033
Désignation, vocation	Demeure bourgeoise et parc (ITEP)

PONT-DU-CASSE N°13	
Adresse / lieu-dit, référence cadastrale	Maisonneuve Section F, Parcelle 0434
Désignation, vocation	Pigeonnier

PONT-DU-CASSE N°14	
Adresse / lieu-dit, référence cadastrale	Baquerot Section F, Parcelle 0223
Désignation, vocation	Ferme

PONT-DU-CASSE N°15	
Adresse / lieu-dit, référence cadastrale	Merats Section F, Parcelle 0048
Désignation, vocation	Ferme

PONT-DU-CASSE N°16	
Adresse / lieu-dit, référence cadastrale	Moulin de Pleneselves Section F, Parcelle 0669
Désignation, vocation	Moulin

PONT-DU-CASSE N°17	
Adresse / lieu-dit, référence cadastrale	Moulin de Malère Section BA, Parcelle 0136
Désignation, vocation	Moulin

PONT-DU-CASSE N°18	
Adresse / lieu-dit, référence cadastrale	Bonnel Section AH, Parcelle 0020
Désignation, vocation	Château de Bonnel

PONT-DU-CASSE N°19	
Adresse / lieu-dit, référence cadastrale	Moulin de Strade Section AE, Parcelle 0031
Désignation, vocation	Moulin

PONT-DU-CASSE N°20	
Adresse / lieu-dit, référence cadastrale	Domaine de Borie Section AI, Parcelles 0043 - 0044
Désignation, vocation	Château + parc

PONT-DU-CASSE N°21	
Adresse / lieu-dit, référence cadastrale	Darel Section E, Parcelles 0956 - 0953 - 1409 - 1412 - 0949 - 0950
Désignation, vocation	Demeure bourgeoise + dépendances

PONT-DU-CASSE N°22	
Adresse / lieu-dit, référence cadastrale	Darel Section E, Parcelle 1411
Désignation, vocation	Demeure bourgeoise et parc (dont cèdres)

PONT-DU-CASSE N°23	
Adresse / lieu-dit, référence cadastrale	Castelrey Section AO, Parcelle 0071
Désignation, vocation	Château, dépendances et parc

PONT-DU-CASSE N°24	
Adresse / lieu-dit, référence cadastrale	Sainte Foi de Jérusalem Section A, Parcelle 0179
Désignation, vocation	Eglise

PATRIMOINE PAYSAGER

PONT-DU-CASSE N°1

Adresse / lieu-dit, référence cadastrale	Loustal Neuf Section F, Parcelle 0572
Désignation, vocation	Chêne

PONT-DU-CASSE N°2

Adresse / lieu-dit, référence cadastrale	Merens Section AX, Parcelle 0013
Désignation, vocation	Chêne

PONT-DU-CASSE N°3

Adresse / lieu-dit, référence cadastrale	Pinou
Désignation, vocation	Alignements d'arbres

PONT-DU-CASSE N°4

Adresse / lieu-dit, référence cadastrale	Seguran
Désignation, vocation	Alignements d'arbres

PONT-DU-CASSE N°5

Adresse / lieu-dit, référence cadastrale	Seguran
Désignation, vocation	Le bois des Jésuites

ROQUEFORT

PATRIMOINE BATI

ROQUEFORT N°1

Adresse / lieu-dit, référence cadastrale	Falmont Section D, Parcelle 0445
Désignation, vocation	Maison de maître, orangerie et parc (cèdres)

ROQUEFORT N°2

Adresse / lieu-dit, référence cadastrale	Cocard Section ZA, Parcelles 0023 - 0041
Désignation, vocation	Demeure en pierre, pigeonnier, parc et allée

ROQUEFORT N°3

Adresse / lieu-dit, référence cadastrale	La Boubée Section D, Parcelle 0586
Désignation, vocation	Maison à colombage

ROQUEFORT N°4

Adresse / lieu-dit, référence cadastrale	Saint Pé de Bas Section D, Parcelle 0325
Désignation, vocation	Tour

ROQUEFORT N°5

Adresse / lieu-dit, référence cadastrale	Falmont Gardère Section D, Parcelles 0027 - 0028 - 0407 - 0410
Désignation, vocation	Bâtisse, portail en pierre, parc et cèdres

ROQUEFORT N°6

Adresse / lieu-dit, référence cadastrale	Lasclède Section AN, Parcelle 0018
Désignation, vocation	Maison de maître

PATRIMOINE PAYSAGER

ROQUEFORT N°1

Adresse / lieu-dit, référence cadastrale	La Garenne Section A, Parcelles 0124 - 0123 - 0126
Désignation, vocation	Parc arboré et alignements de cèdres

ROQUEFORT N°2

Adresse / lieu-dit, référence cadastrale	Le Sarailler Section AL, Parcelle 0028
Désignation, vocation	Alignement de cèdres

ROQUEFORT N°3

Adresse / lieu-dit, référence cadastrale	Landas Section AT, Parcelle 0006
Désignation, vocation	Cèdre

ROQUEFORT N°4

Adresse / lieu-dit, référence cadastrale	Le Bourg Domaine public
Désignation, vocation	Placié

ROQUEFORT N°5

Adresse / lieu-dit, référence cadastrale	Larrouy Section AB, Parcelles 0115 - 0116
Désignation, vocation	Alignement d'arbres

ROQUEFORT N°6

Adresse / lieu-dit, référence cadastrale	Lescaze Section AK, Parcelle 0021
Désignation, vocation	Alignement d'arbres


ROQUEFORT N°7	
Adresse / lieu-dit, référence cadastrale	Château de Roquefort
Désignation, vocation	Chemin du gué

ROQUEFORT N°8	
Adresse / lieu-dit, référence cadastrale	RD656
Désignation, vocation	Alignement d'arbres


SAINT-CAPRAIS DE LERM

PATRIMOINE BÂTI


SAINT-CAPRAIS DE LERM - n°1

Adresse / lieu-dit, référence cadastrale	Monsordis Section B, Parcelle n°392	
Désignation, vocation	Ensemble bâti à vocation agricole : Logis et dépendances en moellons de pierre. Grange et pigeonnier carré indépendant. Cèdres repères.	


SAINT-CAPRAIS DE LERM - n°2

Adresse / lieu-dit, référence cadastrale	L'Espagnol Section B, Parcelle n°406	
Désignation, vocation	Bâtiment à vocation agricole : grange massive en moellons de pierre et toit asymétrique à demie-croupe.	


SAINT-CAPRAIS DE LERM - n°3

Adresse / lieu-dit, référence cadastrale	Le Baladé Section C, Parcelle n°867 - 462	
Désignation, vocation	Ensemble de bâtiments à vocation agricole : logis, grange à toit asymétrique, et dépendances	

SAINT-CAPRAIS DE LERM - n°4


Adresse / lieu-dit, référence cadastrale	Mouly Delben Section B, Parcelles n°627 - 628	
Désignation, vocation	Ensemble bâti à vocation agricole : logis, dépendances, pigeonnier	

SAINT-CAPRAIS DE LERM - n°5


Adresse / lieu-dit, référence cadastrale	L'Abeille Section A, Parcelle n°599	
Désignation, vocation	Ensemble bâti à vocation agricole : logis et dépendances en moellons de pierre; parc arboré	

PATRIMOINE BÂTI


SAINT-CAPRAIS DE LERM - n°6

Adresse / lieu-dit, référence cadastrale	Roussel Section A, Parcelle n° 342 - 343 - 344	
Désignation, vocation	Architecture locale de caractère : Maison de maître flanquée d'une tour carrée. Dépendances et source bâtie à proximité.	


SAINT-CAPRAIS DE LERM - n°7

Adresse / lieu-dit, référence cadastrale	Muraille Est Section A, Parcelle n°453	
Désignation, vocation	Architecture religieuse : calvaire	


SAINT-CAPRAIS DE LERM - n°8

Adresse / lieu-dit, référence cadastrale	Couté Section B, Parcelle n° 676	
Désignation, vocation	Ensemble bâti à vocation agricole : Logis, grange et dépendances en moellons de pierre.	

SAINT-CAPRAIS DE LERM - n°9


Adresse / lieu-dit, référence cadastrale	Bartassé Section C, Parcelle n° 396- 397	
Désignation, vocation	Ensemble de bâtiments à vocation agricole : logis et dépendances	

SAINT-CAPRAIS DE LERM - n°10


Adresse / lieu-dit, référence cadastrale	Bila Section C, Parcelle n°433 - 661	
Désignation, vocation	Ensemble de bâtiments à vocation agricole : maison, grange et dépendances en pierre	

PATRIMOINE BÂTI


SAINT-CAPRAIS DE LERM - n°11

Adresse / lieu-dit, référence cadastrale	Muraille Section C, Parcelle n° 619	
Désignation, vocation	Architecture locale de caractère maison en maçonnerie de pierre et chêne repère	


SAINT-CAPRAIS DE LERM - n°12

Adresse / lieu-dit, référence cadastrale	Le Baladé Section C, Parcelle n°186	
Désignation, vocation	Bâtiment à vocation agricole : tour de moulin à vent	


SAINT-CAPRAIS DE LERM - n°13

Adresse / lieu-dit, référence cadastrale	Cappe Section C, Parcelle n°608 - 496	
Désignation, vocation	Ensemble de bâtiments à vocation agricole : maison de maître, grange, pigeonnier et puits	

SAINT-CAPRAIS DE LERM - n°14


Adresse / lieu-dit, référence cadastrale	Saint André Section D, Parcelle n°770 - 771	
Désignation, vocation	Architecture locale de caractère : ancienne ferme en moellons de pierre et enduit à la chaux.	

SAINT-CAPRAIS DE LERM - n°15


Adresse / lieu-dit, référence cadastrale	Massias Section A, Parcelle n°286	
Désignation, vocation	Architecture religieuse chapelle à clocher-peigne en ruines	

PATRIMOINE BÂTI


SAINT-CAPRAIS DE LERM - n°16

Adresse / lieu-dit, référence cadastrale	Fiolo Section D , Parcelle n°627	
Désignation, vocation	Architecture locale de caractère : Maison en pierre confinée au coeur d'un parc arboré (avec cèdres notamment)	


SAINT-CAPRAIS DE LERM - n°17

Adresse / lieu-dit, référence cadastrale	Bourg Section C, Parcelle n°289	
Désignation, vocation	Bâtiment à vocation agricole : pigeonnier carré à toit en «pied de mulet»	



SAINT-CAPRAIS DE LERM - n°18

Adresse / lieu-dit, référence cadastrale	Loubas Section D, Parcelle n° 83	
Désignation, vocation	Bâtiment à vocation agricole : pigeonnier carré indépendant, toit agrémenté d'une lucarne.	

SAINT-CAPRAIS DE LERM - n°19


Adresse / lieu-dit, référence cadastrale	L'Oulmé Section C, Parcelle n°694	
Désignation, vocation	Bâtiment à vocation agricole : Ferme et pigeonnier carré en moellons de pierre	

SAINT-CAPRAIS DE LERM - n°20


Adresse / lieu-dit, référence cadastrale	Miquel Section C, Parcelle n°102	 
Désignation, vocation	Ensemble de bâtiments à vocation agricole : maison de maître à toit en pavillon; grange massive, toit à deux pans avec demie-croupe. Ensemble en maçonnerie de pierre.	

PATRIMOINE BÂTI


SAINT-CAPRAIS DE LERM - n°21

Adresse / lieu-dit, référence cadastrale	Campatou Section C, Parcelle n°22	
Désignation, vocation	Ensemble de bâtiments à vocation agricole : Logis et dépendances en maçonnerie de pierre, dont une grange à auvent et piliers de bois, et un pigeonnier carré indépendant.	



SAINT-CAPRAIS DE LERM - n°22

Adresse / lieu-dit, référence cadastrale	Massias Section A, Parcelle n°278	
Désignation, vocation	Ensemble de bâtiments à vocation agricole : logis intégrant un pigeonnier carré ; grange à auvent et puits carré annexe.	

SAINT-CAPRAIS DE LERM - n°23


Adresse / lieu-dit, référence cadastrale	Mondot Section A, Parcelle n°75	
Désignation, vocation	Ensemble bâti à vocation agricole : Maison de maître en pierre de taille, pigeonnier à toit en pied de mulet de même facture; grange à auvent.	

SAINT-CAPRAIS DE LERM - n°24

Adresse / lieu-dit, référence cadastrale	Colombié Section C, Parcelle n°595	 
Désignation, vocation	Ensemble bâti à vocation agricole : Ferme et pigeonnier carré indépendant, chapeauté par un clocheton.	


PATRIMOINE BÂTI

SAINT-CAPRAIS DE LERM - n°25


Adresse / lieu-dit, référence cadastrale	Colombié Section A, Parcelles n°40-41-42-380-383	
Désignation, vocation	Architecture remarquable : maison forte en pierre de taille flanquée de quatre tours rondes et élancées. Toit d'ardoise. Allée plantée et parc ornemental (murets de pierres sèches, cypres, palmiers,...)	

PATRIMOINE PAYSAGER


Saint CaPrais de Lerm - n°1

Adresse / lieu-dit, référence cadastrale	Cappe Domaine public	
Désignation, vocation	Alignement de chênes	


Saint CaPrais de Lerm - n°2

Adresse / lieu-dit, référence cadastrale	Fiole Section D, Parcelle n°816	
Désignation, vocation	Double alignement de tilleuls	


Saint CaPrais de Lerm - n°3

Adresse / lieu-dit, référence cadastrale	Couté Section B, Parcelle n°0674	
Désignation, vocation	Alignement de chênes	

Saint CaPrais de Lerm - n°4


Adresse / lieu-dit, référence cadastrale	La Serre Domaine public	
Désignation, vocation	Alignement de chênes	

Saint CaPrais de Lerm - n°5

Adresse / lieu-dit, référence cadastrale	Colombié Section A, Parcelle n°0380	
Désignation, vocation	Pin parasol repère	

PATRIMOINE PAYSAGER


Saint CaPrais de Lerm - n°6

Adresse / lieu-dit, référence cadastrale	Roussel Section A, Parcelle n°0340	
Désignation, vocation	Cèdre repère	


SAINT-HILAIRE DE LUSIGNAN

PATRIMOINE BÂTI

SAINT-HILAIRE DE LUSIGNAN - n°1

Adresse / lieu-dit, référence cadastrale	Roucal de Poussou Section A, Parcelle n°251	
Désignation, vocation	Architecture locale de caractère : maison en moellons de pierre; arbres repères	


SAINT-HILAIRE DE LUSIGNAN - n°2

Adresse / lieu-dit, référence cadastrale	Bourdieu Section I, Parcelle n°761	
Désignation, vocation	Ensemble bâti à vocation agricole : Dépendances agricoles en maçonnerie de pierre et bois, dont une grange à auvent, une ferme et une remise.	


SAINT-HILAIRE DE LUSIGNAN - n°3

Adresse / lieu-dit, référence cadastrale	Peyroutas Section D, Parcelle n°699	
Désignation, vocation	Bâtiment à vocation agricole : pigeonnier	

SAINT-HILAIRE DE LUSIGNAN - n°4


Adresse / lieu-dit, référence cadastrale	Moulin de Mellet Section C, Parcelle n°226	
Désignation, vocation	Bâtiment à vocation agricole : moulin	

SAINT-HILAIRE DE LUSIGNAN - n°5

Adresse / lieu-dit, référence cadastrale	A Lamothe Section E, Parcelle n°404	
Désignation, vocation	Ensemble bâti à vocation agricole : Grange en pierre et brique, toit à quatre pans orné d'une gènoise. Pigeonnier carré de même facture.	

PATRIMOINE BÂTI


SAINT-HILAIRE DE LUSIGNAN - n°6

Adresse / lieu-dit, référence cadastrale	Centre-bourg Section E, Parcelle n°564	
Désignation, vocation	Architecture religieuse : église du XIIe siècle, dont l'abside est hexagonale.	


SAINT-HILAIRE DE LUSIGNAN - n°7

Adresse / lieu-dit, référence cadastrale	Laze Section I, Parcelle n°515	
Désignation, vocation	Architecture liée à l'eau : fontaine	


SAINT-HILAIRE DE LUSIGNAN - n°8

Adresse / lieu-dit, référence cadastrale	Coulas Section I, Parcelle n°538	
Désignation, vocation	Architecture locale de caractère : Demeure en pierre et enduit à la chaux;	

SAINT-HILAIRE DE LUSIGNAN - n°9


Adresse / lieu-dit, référence cadastrale	Le Vacqué Section H, Parcelle n°251	
Désignation, vocation	Ensemble bâti à vocation agricole : Logis et pigeonnier carré. Appareillage alliant pierre, brique et galets ronds.	

SAINT-HILAIRE DE LUSIGNAN - n°10


Adresse / lieu-dit, référence cadastrale	L'Escole Section C, Parcelle n°466	
Désignation, vocation	Architecture locale de caractère : Demeure bourgeoise et dépendances, cernées par un muret de soutènement en pierre.	

PATRIMOINE BÂTI


SAINT-HILAIRE DE LUSIGNAN - n°11

Adresse / lieu-dit, référence cadastrale	Teychounat Section A, Parcelle n°54	
Désignation, vocation	Architecture locale de caractère : demeure bourgeoise, dépendances et pigeonnier carré	



SAINT-HILAIRE DE LUSIGNAN - n°12

Adresse / lieu-dit, référence cadastrale	Bourg Section E, Parcelle n°611	
Désignation, vocation	Bâtiment à vocation agricole : séchoir à tabac en bois	


SAINT-HILAIRE DE LUSIGNAN - n°13

Adresse / lieu-dit, référence cadastrale	Cantegril Section I, Parcelle n°489	
Désignation, vocation	Bâtiment à vocation agricole : Moulin à vent	

SAINT-HILAIRE DE LUSIGNAN - n°14


Adresse / lieu-dit, référence cadastrale	Poussou Section A, Parcelle n°412	 
Désignation, vocation	Architecture locale de caractère : demeure bourgeoise, annexe et pigeonnier carré	

SAINT-HILAIRE DE LUSIGNAN - n°15


Adresse / lieu-dit, référence cadastrale	Guinotcho Section A, Parcelle n°106	
Désignation, vocation	Bâtiment à vocation agricole : ancien moulin à vent	

PATRIMOINE PAYSAGER

Saint-HiLaire de Lusignan - n°1

Adresse / lieu-dit, référence cadastrale	Pujols-Ouest Section D, Parcelle n°0215	
Désignation, vocation	Deux cèdres repères	

SAINT-HILAIRE DE LUSIGNAN - n°2

Adresse / lieu-dit, référence cadastrale	Centre-bourg Section E, Parcelle n°0479	
Désignation, vocation	Cèdre repère	

SAINT-NICOLAS-DE-LA- BALERME

PATRIMOINE BATI**SAINT-NICOLAS-DE-LA-BALERME N°1**

Adresse / lieu-dit, référence cadastrale	Pradère Section B, Parcelle 0513
Désignation, vocation	Moulin

SAINT-NICOLAS-DE-LA-BALERME N°2

Adresse / lieu-dit, référence cadastrale	Labeyrie Section B, Parcelle 0038
Désignation, vocation	Ancienne maison

SAINT-NICOLAS-DE-LA-BALERME N°3

Adresse / lieu-dit, référence cadastrale	Laburque Section B, Parcelle 1066
Désignation, vocation	Pigeonnier

SAINT-NICOLAS-DE-LA-BALERME N°4

Adresse / lieu-dit, référence cadastrale	Le Terré Section B, Parcelle 0020
Désignation, vocation	Maison + pigeonnier, portail et dépendances

SAINT-NICOLAS-DE-LA-BALERME N°5

Adresse / lieu-dit, référence cadastrale	Bouchon Section A, Parcelle 0048
Désignation, vocation	Pigeonnier

SAINT-NICOLAS-DE-LA-BALERME N°6

Adresse / lieu-dit, référence cadastrale	Bagatelle Section A, Parcelle 0388
Désignation, vocation	Fermette avec dépendances

SAINT-NICOLAS-DE-LA-BALERME N°7	
Adresse / lieu-dit, référence cadastrale	Rouchis Section A, Parcelle 0174
Désignation, vocation	Pigeonnier

SAINT-NICOLAS-DE-LA-BALERME N°8	
Adresse / lieu-dit, référence cadastrale	Rouchis Section A, Parcelle 0422
Désignation, vocation	Maison

SAINT-NICOLAS-DE-LA-BALERME N°9	
Adresse / lieu-dit, référence cadastrale	Cageard Section A, Parcelle 0085
Désignation, vocation	Anciennes dépendances du château

SAINT-NICOLAS-DE-LA-BALERME N°10	
Adresse / lieu-dit, référence cadastrale	Caperanies Section B, Parcelle 0147
Désignation, vocation	Dépendances

SAINT-NICOLAS-DE-LA-BALERME N°11	
Adresse / lieu-dit, référence cadastrale	Saumade Section B, Parcelle 0741
Désignation, vocation	Maison

SAINT-NICOLAS-DE-LA-BALERME N°12	
Adresse / lieu-dit, référence cadastrale	Le Bourg Section B, Parcelle 1042
Désignation, vocation	Maison avec pigeonnier et dépendances

SAINT-NICOLAS-DE-LA-BALERME N°13	
Adresse / lieu-dit, référence cadastrale	Clamens Section B, Parcelle 0154
Désignation, vocation	Ancien Moulin

SAINT-NICOLAS-DE-LA-BALERME N°14	
Adresse / lieu-dit, référence cadastrale	Clamens Section B, Parcelle 0156
Désignation, vocation	Fermette

PATRIMOINE PAYSAGER

SAINT-NICOLAS-DE-LA-BALERME N°1

Adresse / lieu-dit, référence cadastrale	Saint Philip Section A, Parcelle 0336
Désignation, vocation	Bosquet dont cèdres

SAINT-NICOLAS-DE-LA-BALERME N°2

Adresse / lieu-dit, référence cadastrale	Laburque Section B, Parcelle 0989
Désignation, vocation	Cèdre

SAINT-NICOLAS-DE-LA-BALERME N°3

Adresse / lieu-dit, référence cadastrale	Cascaraille Section B, Parcelle 0006
Désignation, vocation	Cèdre

SAINT-NICOLAS-DE-LA-BALERME N°4

Adresse / lieu-dit, référence cadastrale	Cageard
Désignation, vocation	Allée de platanes

SAINT-PIERRE-DE-CLAIRAC

PATRIMOINE BATI

SAINT-PIERRE-DE-CLAIRAC N°1

Adresse / lieu-dit, référence cadastrale	Loustelneau Section A, Parcelles 0484 - 0485 - 0483 - 0481 - 0028
Désignation, vocation	Domaine agricole, demeure et parc arboré (dont cèdres)

SAINT-PIERRE-DE-CLAIRAC N°2

Adresse / lieu-dit, référence cadastrale	Petite Metairie Section A, Parcelle 0033
Désignation, vocation	Grange

SAINT-PIERRE-DE-CLAIRAC N°3

Adresse / lieu-dit, référence cadastrale	La Grande Borde Section A, Parcelle 0450
Désignation, vocation	Grange

SAINT-PIERRE-DE-CLAIRAC N°4

Adresse / lieu-dit, référence cadastrale	Lagarde Section A, Parcelles 0318 - 0317 - 0319 - 0323
Désignation, vocation	Abbaye de Ste Marie de Lagarde, parc et vergers associés

SAINT-PIERRE-DE-CLAIRAC N°5

Adresse / lieu-dit, référence cadastrale	Recette Section A, Parcelles 0342 - 0343 - 0341
Désignation, vocation	Ensemble granges et pigeonnier

SAINT-PIERRE-DE-CLAIRAC N°6

Adresse / lieu-dit, référence cadastrale	Gayses Section B, Parcelle 0202
Désignation, vocation	Pigeonnier

SAINT-PIERRE-DE-CLAIRAC N°7	
Adresse / lieu-dit, référence cadastrale	Croix de Passerre Section C, Parcelle 0357
Désignation, vocation	Pigeonnier

SAINT-PIERRE-DE-CLAIRAC N°8	
Adresse / lieu-dit, référence cadastrale	Miquet Section F, Parcelle 0311
Désignation, vocation	Pigeonnier

SAINT-PIERRE-DE-CLAIRAC N°9	
Adresse / lieu-dit, référence cadastrale	Bouhet Section D, Parcelle 0085
Désignation, vocation	Demeure bourgeoise, ferme et dépendances, ensemble boisé

SAINT-PIERRE-DE-CLAIRAC N°10	
Adresse / lieu-dit, référence cadastrale	Passere Section D, Parcelle 0526
Désignation, vocation	Grange en pierre

SAINT-PIERRE-DE-CLAIRAC N°11	
Adresse / lieu-dit, référence cadastrale	Malga Section C, Parcelles 0757 - 0756 - 0790
Désignation, vocation	Ensemble bâti en pierre

SAINT-PIERRE-DE-CLAIRAC N°12	
Adresse / lieu-dit, référence cadastrale	Cantarel Section C, Parcelles 0307 - 0308
Désignation, vocation	Demeure, pigeonnier et séchoir

SAINT-PIERRE-DE-CLAIRAC N°13	
Adresse / lieu-dit, référence cadastrale	Bernou Section C, Parcelle 0217
Désignation, vocation	Demeure en pierre, grange et pigeonnier

SAINT-PIERRE-DE-CLAIRAC N°14	
Adresse / lieu-dit, référence cadastrale	Au Noble Section D, Parcelles 0399 - 0428
Désignation, vocation	Maison de maître, dépendances, pigeonnier et parc arboré

SAINT-PIERRE-DE-CLAIRAC N°15	
Adresse / lieu-dit, référence cadastrale	Au Noble Section D, Parcelle 0398
Désignation, vocation	Demeure bourgeoise, pigeonnier et parc arboré

PATRIMOINE PAYSAGER

SAINT-PIERRE-DE-CLAIRAC N°1

Adresse / lieu-dit, référence cadastrale	Aux Cardinals Section E, Parcelle 0529
Désignation, vocation	Arbre repère

SAINT-PIERRE-DE-CLAIRAC N°2

Adresse / lieu-dit, référence cadastrale	Au Duc Section A, Parcelles 0161 - 0159
Désignation, vocation	Jardin et parc arboré privé en entrée de bourg

SAINT-SIXTE

PATRIMOINE BATI**SAINT-SIXTE N°1**

Adresse / lieu-dit, référence cadastrale	Saint Sixte-Sud Section B, Parcelle 117
Désignation, vocation	Pigeonnier

SAINT-SIXTE N°2

Adresse / lieu-dit, référence cadastrale	Ricard Section B, Parcelle 043
Désignation, vocation	Pigeonnier

SAINT-SIXTE N°3

Adresse / lieu-dit, référence cadastrale	Trauillac Section B, Parcelle 327
Désignation, vocation	Pigeonnier

SAINT-SIXTE N°4

Adresse / lieu-dit, référence cadastrale	Camin Section B, Parcelle 282
Désignation, vocation	Pigeonnier

SAINT-SIXTE N°5

Adresse / lieu-dit, référence cadastrale	La Balerme Section A, Parcelle 759
Désignation, vocation	Séchoir à tabac

SAINT-SIXTE N°6

Adresse / lieu-dit, référence cadastrale	La Balerme Section A, Parcelle 71
Désignation, vocation	Séchoir à tabac

SAINT-SIXTE N°7	
Adresse / lieu-dit, référence cadastrale	Les Peyrets Section A, Parcelle 66o
Désignation, vocation	Séchoir à tabac

SAINT-SIXTE N°8	
Adresse / lieu-dit, référence cadastrale	Les Peyrets Section A, Parcelle 863
Désignation, vocation	Séchoir à tabac

SAINT-SIXTE N°9	
Adresse / lieu-dit, référence cadastrale	Pachou Section B, Parcelle 131
Désignation, vocation	Séchoir à tabac

SAINT-SIXTE N°10	
Adresse / lieu-dit, référence cadastrale	Camin Section B, Parcelle 284
Désignation, vocation	Maison de maître

SAINT-SIXTE N°11	
Adresse / lieu-dit, référence cadastrale	Aux Bélis Section B, Parcelle 238
Désignation, vocation	Maison de maître

SAINT-SIXTE N°12	
Adresse / lieu-dit, référence cadastrale	Aux Bélis Section B, Parcelle 566
Désignation, vocation	Séchoir à tabac

SAINT-SIXTE N°13	
Adresse / lieu-dit, référence cadastrale	Lance La Barre Section B, Parcelle 161
Désignation, vocation	Séchoir à tabac

SAINT-SIXTE N°14	
Adresse / lieu-dit, référence cadastrale	Lalaque Section A, Parcelle 1038
Désignation, vocation	Séchoir à tabac

SAINT-SIXTE N°15	
Adresse / lieu-dit, référence cadastrale	Gabalès Section A, Parcelle 399
Désignation, vocation	Séchoir à tabac

SAINT-SIXTE N°16	
Adresse / lieu-dit, référence cadastrale	Aux Bélis Section B, Parcelle 236
Désignation, vocation	Séchoir à tabac

SAINT-SIXTE N°17	
Adresse / lieu-dit, référence cadastrale	Port de Bonneau Section A, Parcelle 501
Désignation, vocation	Maison de batelier

SAINT-SIXTE N°18	
Adresse / lieu-dit, référence cadastrale	Saint Sixte Sud Section B, Parcelles 105
Désignation, vocation	église

SAINT-SIXTE N°19	
Adresse / lieu-dit, référence cadastrale	Port de Bonneau Section A, Parcelle 496
Désignation, vocation	Maison de batelier

SAINT-SIXTE N°20	
Adresse / lieu-dit, référence cadastrale	Chastanet Section A, Parcelle 564
Désignation, vocation	Maison de maître

SAINT-SIXTE N°21	
Adresse / lieu-dit, référence cadastrale	Saint Sixte Sud Section B, Parcelle 111
Désignation, vocation	Stèle

SAINT-SIXTE N°22	
Adresse / lieu-dit, référence cadastrale	Aux Bélis Section B, Parcelle 212
Désignation, vocation	Maison de caractère

SAINTE-COLOMBE-EN- BRUILHOIS

PATRIMOINE BATI

SAINTE-COLOMBE-EN-BRUILHOIS N°1

Adresse / lieu-dit, référence cadastrale	Tachouères Domaine public
Désignation, vocation	Source

SAINTE-COLOMBE-EN-BRUILHOIS N°2

Adresse / lieu-dit, référence cadastrale	A Cap bois Section G, Parcelle 0493
Désignation, vocation	Source privée

SAINTE-COLOMBE-EN-BRUILHOIS N°3

Adresse / lieu-dit, référence cadastrale	Picadis nord Section ZV, Parcelle 0087
Désignation, vocation	Fontaine privée

SAINTE-COLOMBE-EN-BRUILHOIS N°4

Adresse / lieu-dit, référence cadastrale	Larrot Section G, Parcelle 0785
Désignation, vocation	Source privée

SAINTE-COLOMBE-EN-BRUILHOIS N°5

Adresse / lieu-dit, référence cadastrale	Pinson Section ZV, Parcelle 0005
Désignation, vocation	Fontaine privée

SAINTE-COLOMBE-EN-BRUILHOIS N°6

Adresse / lieu-dit, référence cadastrale	Place Maréchal Ferrand Section C, Parcelle 0309
Désignation, vocation	Porche

SAINTE-COLOMBE-EN-BRUILHOIS N°7	
Adresse / lieu-dit, référence cadastrale	Place des Vignerons Domaine public
Désignation, vocation	Croix de chemins

SAINTE-COLOMBE-EN-BRUILHOIS N°8	
Adresse / lieu-dit, référence cadastrale	Place du Bruilhois Domaine public
Désignation, vocation	Croix de mission

SAINTE-COLOMBE-EN-BRUILHOIS N°9	
Adresse / lieu-dit, référence cadastrale	Goulard Domaine public
Désignation, vocation	Lavoir

SAINTE-COLOMBE-EN-BRUILHOIS N°10	
Adresse / lieu-dit, référence cadastrale	Petits-Picardis Domaine public
Désignation, vocation	Déversoir du canal

SAINTE-COLOMBE-EN-BRUILHOIS N°11	
Adresse / lieu-dit, référence cadastrale	Lamartine Section ZV, Parcelle 0322
Désignation, vocation	Croix de chemin détruite / à reconstruire

SAINTE-COLOMBE-EN-BRUILHOIS N°12	
Adresse / lieu-dit, référence cadastrale	2 au départ du bourg
Désignation, vocation	Souterrains

SAINTE-COLOMBE-EN-BRUILHOIS N°13	
Adresse / lieu-dit, référence cadastrale	Gassous Section ZA, Parcelle 0079
Désignation, vocation	Séchoir

SAINTE-COLOMBE-EN-BRUILHOIS N°14	
Adresse / lieu-dit, référence cadastrale	Lamothe Section ZV, Parcelle 0278
Désignation, vocation	Fontaine et source privées

SAINTE-COLOMBE-EN-BRUILHOIS N°15	
Adresse / lieu-dit, référence cadastrale	Bureau Section ZC, Parcelle 0035
Désignation, vocation	Fontaine et source privée

SAINTE-COLOMBE-EN-BRUILHOIS N°16	
Adresse / lieu-dit, référence cadastrale	Picadis nord Section ZC, Parcelle 0047
Désignation, vocation	Fontaine privée

SAINTE-COLOMBE-EN-BRUILHOIS N°17	
Adresse / lieu-dit, référence cadastrale	Lamothe Section ZV, Parcelle 0277
Désignation, vocation	Fontaine et source privées et allée de cèdres

SAINTE-COLOMBE-EN-BRUILHOIS N°18	
Adresse / lieu-dit, référence cadastrale	Bureau nord Section ZC, Parcelles 0147 - 0146
Désignation, vocation	Lavoir, fontaine, source privée

SAINTE-COLOMBE-EN-BRUILHOIS N°19	
Adresse / lieu-dit, référence cadastrale	Rue du nord Section ZV, Parcelle 0238
Désignation, vocation	Croix de chemins

SAINTE-COLOMBE-EN-BRUILHOIS N°20	
Adresse / lieu-dit, référence cadastrale	Route de Mourrens Section ZV, Parcelle 0096
Désignation, vocation	Croix de chemins

SAINTE-COLOMBE-EN-BRUILHOIS N°21	
Adresse / lieu-dit, référence cadastrale	Place du Bruilhois Section C, Parcelle 0277
Désignation, vocation	Porche

SAINTE-COLOMBE-EN-BRUILHOIS N°22	
Adresse / lieu-dit, référence cadastrale	Buscasse Section ZD, Parcelle 0262
Désignation, vocation	Pigeonnier

SAINTE-COLOMBE-EN-BRUILHOIS N°23	
Adresse / lieu-dit, référence cadastrale	Cote de l'amandier Section ZV, Parcelle 0042
Désignation, vocation	Fontaine privée

SAINTE-COLOMBE-EN-BRUILHOIS N°24	
Adresse / lieu-dit, référence cadastrale	Lacarrerrasse Section ZW, Parcelle 0155
Désignation, vocation	Menhir

SAINTE-COLOMBE-EN-BRUILHOIS N°25	
Adresse / lieu-dit, référence cadastrale	Coumarque Section ZE, Parcelle 0084
Désignation, vocation	Séchoir et puits

SAINTE-COLOMBE-EN-BRUILHOIS N°26	
Adresse / lieu-dit, référence cadastrale	Lacombe Section ZV, Parcelle 0003
Désignation, vocation	Séchoir à tabac

SAINTE-COLOMBE-EN-BRUILHOIS N°27	
Adresse / lieu-dit, référence cadastrale	Berrat Section ZW, Parcelle 0328
Désignation, vocation	Moulin à vent

SAINTE-COLOMBE-EN-BRUILHOIS N°28	
Adresse / lieu-dit, référence cadastrale	Moulin de Pébaqué Section ZW, Parcelle 0283
Désignation, vocation	Moulin

SAINTE-COLOMBE-EN-BRUILHOIS N°29	
Adresse / lieu-dit, référence cadastrale	Chanteloube Section F, Parcelle 0571
Désignation, vocation	Fontaine privée

SAINTE-COLOMBE-EN-BRUILHOIS N°30	
Adresse / lieu-dit, référence cadastrale	Jayant Section ZH, Parcelle 0047
Désignation, vocation	Pigeonnier

SAINTE-COLOMBE-EN-BRUILHOIS N°31	
Adresse / lieu-dit, référence cadastrale	Route du bois noir Section C, Parcelle 0295
Désignation, vocation	Mur de fortification

SAINTE-COLOMBE-EN-BRUILHOIS N°32	
Adresse / lieu-dit, référence cadastrale	Pomaret Section ZS, Parcelle 0248
Désignation, vocation	Ensemble bâti de caractère, parc et allée de marronniers

SAINTE-COLOMBE-EN-BRUILHOIS N°33	
Adresse / lieu-dit, référence cadastrale	Manau Section ZS, Parcelle 0104
Désignation, vocation	Séchoirs à tabac

SAINTE-COLOMBE-EN-BRUILHOIS N°34	
Adresse / lieu-dit, référence cadastrale	Gautier Section ZI, Parcelle 0013
Désignation, vocation	Pigeonnier et dépendances

SAINTE-COLOMBE-EN-BRUILHOIS N°35	
Adresse / lieu-dit, référence cadastrale	Cap de carrère Section ZS, Parcelle 0089
Désignation, vocation	Séchoirs à tabac

SAINTE-COLOMBE-EN-BRUILHOIS N°36	
Adresse / lieu-dit, référence cadastrale	Massip Section ZI, Parcelle 0042
Désignation, vocation	Pigeonnier

SAINTE-COLOMBE-EN-BRUILHOIS N°37	
Adresse / lieu-dit, référence cadastrale	Sarthe Section ZR, Parcelle 0035
Désignation, vocation	Pigeonnier

SAINTE-COLOMBE-EN-BRUILHOIS N°38	
Adresse / lieu-dit, référence cadastrale	Mourrens Section ZP, Parcelle 0035
Désignation, vocation	Croix de cimetière

SAINTE-COLOMBE-EN-BRUILHOIS N°39	
Adresse / lieu-dit, référence cadastrale	Mourrens Section ZP, Parcelle 0033
Désignation, vocation	Croix de chemins

SAINTE-COLOMBE-EN-BRUILHOIS N°40	
Adresse / lieu-dit, référence cadastrale	Gautier Section ZI, Parcelle 0093
Désignation, vocation	Maison

SAINTE-COLOMBE-EN-BRUILHOIS N°41	
Adresse / lieu-dit, référence cadastrale	Pouchon Section ZK, Parcelle 0020
Désignation, vocation	Maison, parc, dépendances, pigeonnier et source privée

SAINTE-COLOMBE-EN-BRUILHOIS N°42	
Adresse / lieu-dit, référence cadastrale	Le Bourg Section C, Parcelle 0295
Désignation, vocation	Pigeonnier

SAINTE-COLOMBE-EN-BRUILHOIS N°43	
Adresse / lieu-dit, référence cadastrale	Coulon Section ZN, Parcelle 0041
Désignation, vocation	Source privée

SAINTE-COLOMBE-EN-BRUILHOIS N°44	
Adresse / lieu-dit, référence cadastrale	Le Bousquet Section ZK, Parcelle 0071
Désignation, vocation	Voie romaine en pierre

SAINTE-COLOMBE-EN-BRUILHOIS N°45	
Adresse / lieu-dit, référence cadastrale	Mausaras Section ZK, Parcelle 0149
Désignation, vocation	Source

SAINTE-COLOMBE-EN-BRUILHOIS N°46	
Adresse / lieu-dit, référence cadastrale	A Capbois Section ZN, Parcelle 0023
Désignation, vocation	Source privée

SAINTE-COLOMBE-EN-BRUILHOIS N°47	
Adresse / lieu-dit, référence cadastrale	Route du bois noir Section ZL, Parcelle 0175
Désignation, vocation	Croix de chemins

SAINTE-COLOMBE-EN-BRUILHOIS N°48	
Adresse / lieu-dit, référence cadastrale	Bousquet Section ZK, Parcelle 0235
Désignation, vocation	Pigeonnier

SAINTE-COLOMBE-EN-BRUILHOIS N°49	
Adresse / lieu-dit, référence cadastrale	Moulerat Section ZL, Parcelle 0168
Désignation, vocation	Source

SAINTE-COLOMBE-EN-BRUILHOIS N°50	
Adresse / lieu-dit, référence cadastrale	Au Roue Section ZL, Parcelle 0020
Désignation, vocation	Lavoir et fontaine domaine public

SAINTE-COLOMBE-EN-BRUILHOIS N°51	
Adresse / lieu-dit, référence cadastrale	Contes Section ZL, Parcelle 0061
Désignation, vocation	Source privée

SAINTE-COLOMBE-EN-BRUILHOIS N°52	
Adresse / lieu-dit, référence cadastrale	Mateou Section ZL, Parcelle 0077
Désignation, vocation	Source et lavoir privés

SAINTE-COLOMBE-EN-BRUILHOIS N°53	
Adresse / lieu-dit, référence cadastrale	Eglise du Bourg Section C, Parcelle 0307
Désignation, vocation	Puits

PATRIMOINE PAYSAGER

SAINTE-COLOMBE-EN-BRUILHOIS N°1

Adresse / lieu-dit, référence cadastrale	Le Bourg - Place du Bruilhois Domaine public
Désignation, vocation	2 platanes

SAINTE-COLOMBE-EN-BRUILHOIS N°2

Adresse / lieu-dit, référence cadastrale	Planté Section ZV, Parcelle 0100
Désignation, vocation	Chêne

SAINTE-COLOMBE-EN-BRUILHOIS N°3

Adresse / lieu-dit, référence cadastrale	Le Bourg Section C, Parcelle 0287
Désignation, vocation	Cèdre

SAINTE-COLOMBE-EN-BRUILHOIS N°4

Adresse / lieu-dit, référence cadastrale	Bourres-ouest Section ZV, Parcelle 0309
Désignation, vocation	Chêne

SAINTE-COLOMBE-EN-BRUILHOIS N°5

Adresse / lieu-dit, référence cadastrale	Le Bourg - Place des Vignes Section C, Parcelle 0282
Désignation, vocation	Magnolia

SAINTE-COLOMBE-EN-BRUILHOIS N°6

Adresse / lieu-dit, référence cadastrale	Le Bourg Section C, Parcelle 0284
Désignation, vocation	Magnolia

SAINTE-COLOMBE-EN-BRUILHOIS N°7	
Adresse / lieu-dit, référence cadastrale	Belle Combe Domaine public
Désignation, vocation	Alignement d'arbres

SAINTE-COLOMBE-EN-BRUILHOIS N°8	
Adresse / lieu-dit, référence cadastrale	Loustet Section ZA, Parcelle 0213 Section ZC, Parcelle 01158
Désignation, vocation	Double alignement d'arbres

SAINTE-COLOMBE-EN-BRUILHOIS N°9	
Adresse / lieu-dit, référence cadastrale	Au Moulin bas Domaine public
Désignation, vocation	Alignement d'arbres


SAINTE-COLOMBE-EN-BRUILHOIS N°10	
Adresse / lieu-dit, référence cadastrale	Bousquet nord
Désignation, vocation	Alignement de chênes

SAINTE-COLOMBE-EN-BRUILHOIS N°11	
Adresse / lieu-dit, référence cadastrale	Galais
Désignation, vocation	Allée de chênes


SAUVAGNAS

PATRIMOINE BÂTI


SAUVAGNAS - n°1

Adresse / lieu-dit, référence cadastrale	Cardayre Section D, Parcelle n°405	
Désignation, vocation	Bâtiment à vocation agricole : grange	


SAUVAGNAS - n°2

Adresse / lieu-dit, référence cadastrale	Roche Section D, Parcelle n°452	
Désignation, vocation	Ensemble bâti à vocation agricole : logis et dépendances, pigeonnier	


SAUVAGNAS - n°3

Adresse / lieu-dit, référence cadastrale	Les Termes Section B, Parcelle n°58 - 62	
Désignation, vocation	Ensemble d'architecture locale de caractère : habitations, dépendances, pigeonnier carré et puits. Ensemble en maçonnerie de pierre.	

SAUVAGNAS - n°4


Adresse / lieu-dit, référence cadastrale	Le Bourg Section A, Parcelle n°381	
Désignation, vocation	Architecture religieuse : église romane	

SAUVAGNAS - n°5


Adresse / lieu-dit, référence cadastrale	Gounot Section C, Parcelles n°295 - 292 - 291	
Désignation, vocation	Ensemble de bâtiments à vocation agricole : grange, puits et pigeonnier	

PATRIMOINE BÂTI


SAUVAGNAS - n°6

Adresse / lieu-dit, référence cadastrale	La Grande Garrigue Section A, Parcelle n°317	
Désignation, vocation	Ensemble de bâtiments à vocation agricole : logis, grange, dépendances, et pigeonnier carré indépendant; muret de pierre délimitant la propriété. Chênes et arbres repères.	


SAUVAGNAS - n°7

Adresse / lieu-dit, référence cadastrale	Le Bourg - Foirail Section A, Parcelle n°346	
Désignation, vocation	Architecture locale de caractère : Demeure quercynoise en pierre, flanquée d'une tourelle carrée. Ensemble bâti (logis et dépendances) en pierre de taille ou moellons. Habitation accessible par un escalier à ballet. Propriété fermée par un mur de soutènement en pierre.	

SAUVAGNAS - n°8


Adresse / lieu-dit, référence cadastrale	Lasgranges Section A, Parcelle n°293	
Désignation, vocation	Ensemble de bâtiments à vocation agricole : Demeure en pierre et enduit à la chaux et dépendances dont une grange à auvent. Platanes repères.	

SAUVAGNAS - n°9


Adresse / lieu-dit, référence cadastrale	Pech de Vergne Section A, Parcelle n°232 - 233	
Désignation, vocation	Ensemble de bâtiments à vocation agricole : maison et dépendances, moellons de pierre et enduit partiel	

PATRIMOINE BÂTI


SAUVAGNAS - n°10

Adresse / lieu-dit, référence cadastrale	La Bourdette Section D, Parcelle n°343	
Désignation, vocation	Bâtiment à vocation agricole : Grange volumineuse en moellons de pierre, toit à demie-croupe	


SAUVAGNAS - n°11

Adresse / lieu-dit, référence cadastrale	Combe del Pech Section A, Parcelle n°216	
Désignation, vocation	Ensemble de bâtiments à vocation agricole : Granges et fermes	


SAUVAGNAS - n°12

Adresse / lieu-dit, référence cadastrale	Loustalnéou Section A, Parcelle n°22	
Désignation, vocation	Bâtiment à vocation agricole : grange et puits bâti de forme carrée.	

SAUVAGNAS - n°13

Adresse / lieu-dit, référence cadastrale	Lamoureuse Section C, Parcelles n°40 - 41	
Désignation, vocation	Ensemble de bâtiments à vocation agricole : Demeure quercynoise avec pigeonnier carré attenant, dépendances volumineuses et écuries en pierre. Cèdre repère.	

SAUVAGNAS - n°14


Adresse / lieu-dit, référence cadastrale	La Guillamie Section A, Parcelle n°170	
Désignation, vocation	Bâtiment à vocation agricole : Pigeonnier carré isolé en pierre de taille et toit de tuiles plates avec lucarne.	

PATRIMOINE BÂTI


SAUVAGNAS - n°15

Adresse / lieu-dit, référence cadastrale	Fontirolles Section E, Parcelle n°634	
Désignation, vocation	Bâtiment à vocation agricole : grange	


SAUVAGNAS - n°16

Adresse / lieu-dit, référence cadastrale	Le Turrou Section E, Parcelle n°214	
Désignation, vocation	Ensemble de bâtiments à vocation agricole : habitation, grange à auvent, et dépendances en pierre.	


Sauvagnas - n°17

Adresse / lieu-dit, référence cadastrale	La Sarraude Section E, Parcelle n°202	
Désignation, vocation	Architecture liée à l'eau : moulin à eau du XVIII ou XIXe siècle, au bord de l'Aurendane. Pierre de taille. (source image : www.cg47.org)	

SAUVAGNAS - n°18


Adresse / lieu-dit, référence cadastrale	Bétou Section E, Parcelle n°234	
Désignation, vocation	Bâtiment à vocation agricole : Grange-étable à auvent	

SAUVAGNAS - n°19


Adresse / lieu-dit, référence cadastrale	Jouet Section E, Parcelle n°178	
Désignation, vocation	Ensemble de bâtiments à vocation agricole : logis, ferme et dépendances en moellons de pierre.	

PATRIMOINE BÂTI


SAUVAGNAS - n°20

Adresse / lieu-dit, référence cadastrale	Vignet Section E, Parcelle n°797	
Désignation, vocation	Architecture locale de caractère : demeure et muret de pierre	


SAUVAGNAS - n°21

Adresse / lieu-dit, référence cadastrale	Bois de Moutet Section B, Parcelle n°292	
Désignation, vocation	Ensemble de bâtiments à vocation agricole : bâtiments agricoles en pierre et bois, partiellement en ruines.	


SAUVAGNAS - n°22

Adresse / lieu-dit, référence cadastrale	Bétou Section E, Parcelle n°769	
Désignation, vocation	Architecture liée à l'eau : source bâtie	

SAUVAGNAS - n°23

Adresse / lieu-dit, référence cadastrale	Laval Section E, Parcelle n°541	
Désignation, vocation	Bâtiment à vocation agricole : grange	

SAUVAGNAS - n°24


Adresse / lieu-dit, référence cadastrale	Brunot Section A, Parcelle n°139	
Désignation, vocation	Ensemble de bâtiments à vocation agricole : ferme et pigeonnier carré	

PATRIMOINE BÂTI


SAUVAGNAS - n°25

Adresse / lieu-dit, référence cadastrale	Loustalnéou Section A, Parcelle n°29-791	
Désignation, vocation	Architecture locale de caractère maison	


SAUVAGNAS - n°26

Adresse / lieu-dit, référence cadastrale	Fouchayre Section A, Parcelles n°008-009	
Désignation, vocation	Ensemble de bâtiments à vocation agricole : habitation et grange	


SAUVAGNAS - n°27

Adresse / lieu-dit, référence cadastrale	Bordebasse Section A, Parcelle n°250	
Désignation, vocation	Architecture locale de caractère demeure bourgeoise, granges et autres dépendances	


SAUVAGNAS - n°28

Adresse / lieu-dit, référence cadastrale	Gouni Section A, Parcelle n°239	
Désignation, vocation	Ensemble de bâtiments à vocation agricole : logis, grange et autres dépendances	

SAUVAGNAS - n°29


Adresse / lieu-dit, référence cadastrale	Lascombelles Section A, Parcelle n°257	
Désignation, vocation	Architecture locale de caractère: demeure et dépendances	

SAUVAGNAS - n°30


Adresse / lieu-dit, référence cadastrale	Baratayre Section A, Parcelles n°592-508-502-507-27	
Désignation, vocation	Architecture locale de caractère: dépendances, cour carrée, parc arboré avec cèdres, mur de soutènement	

PATRIMOINE BÂTI


SAUVAGNAS - n°31

Adresse / lieu-dit, référence cadastrale	Courial Section A, Parcelles n°198- 199 Section D, Parcelle n°106	
Désignation, vocation	Architecture locale de caractère maison et annexes dont pigeonnier carré	


SAUVAGNAS - n°32

Adresse / lieu-dit, référence cadastrale	La Tuque Section D, Parcelles n°526-527-28	
Désignation, vocation	Ensemble de bâtiments à vocation agricole : grand corps de ferme, dépendances	


SAUVAGNAS - n°33

Adresse / lieu-dit, référence cadastrale	Malpas Section B, Parcelles n°372-373	
Désignation, vocation	Ensemble de bâtiments à vocation agricole : grange et remise	


SAUVAGNAS - n°34

Adresse / lieu-dit, référence cadastrale	Lanauze Section B, Parcelle n°230	
Désignation, vocation	Architecture locale de caractère: maison et arbre repère	

SAUVAGNAS - n°35


Adresse / lieu-dit, référence cadastrale	Lasbaradettes Section C, Parcelle n°066	
Désignation, vocation	Ensemble de bâtiments à vocation agricole : logis et dépendances	

SAUVAGNAS - n°36


Adresse / lieu-dit, référence cadastrale	Levrau Section C, Parcelles n°433-434-579	
Désignation, vocation	Ensemble de bâtiments à vocation agricole : demeure et grange	

PATRIMOINE BÂTI


SAUVAGNAS - n°37

Adresse / lieu-dit, référence cadastrale	Guillemy Section E, Parcelle n°082	
Désignation, vocation	Architecture locale de caractère: maison forte, dépendances et parc	


SAUVAGNAS - n°38

Adresse / lieu-dit, référence cadastrale	Besse Section C, Parcelle n°0253	
Désignation, vocation	Ensemble de bâtiments à vocation agricole : logis et dépendances	


SAUVAGNAS - n°39

Adresse / lieu-dit, référence cadastrale	Pajanel Section A, Parcelles n°683-685	
Désignation, vocation	Ensemble de bâtiments à vocation agricole : Demeure et grange	


SAUVAGNAS - n°40

Adresse / lieu-dit, référence cadastrale	Le Breil Section E, Parcelles n°371-745	
Désignation, vocation	Ensemble de bâtiments à vocation agricole : pigeonnier, puits, ferme, remise, arbres repères	

SAUVAGNAS - n°41


Adresse / lieu-dit, référence cadastrale	Rabasque Section E, Parcelles n°701-702-658	
Désignation, vocation	Ensemble de bâtiments à vocation agricole : logis, fermes, hangars	

SAUVAGNAS - n°42


Adresse / lieu-dit, référence cadastrale	Touron Section A, Parcelles n°652-679	
Désignation, vocation	Architecture locale de caractère: maison de maître, parc arboré dense et varié (cèdres, tilleuls, chênes)	

PATRIMOINE BÂTI


SAUVAGNAS - n°43

Adresse / lieu-dit, référence cadastrale	Belair Section E, Parcelle n°123	
Désignation, vocation	Bâtiment à vocation agricole : maison, grange entourée d'un parc arboré	

SAUVAGNAS - n°44

Adresse / lieu-dit, référence cadastrale	Castres Section D, Parcelle n°239	
Désignation, vocation	Architecture locale de caractère: maison en pierre	

SAUVAGNAS - n°45

Adresse / lieu-dit, référence cadastrale	Labrousse Section E, Parcelles n°155-154-152	
Désignation, vocation	Ensemble de bâtiments à vocation agricole : demeure, granges et dépendances, parc et alignements repères	

SAUVETERRE-SAINT-DENIS

PATRIMOINE BATI**SAUVETERRE-SAINT-DENIS N°1**

Adresse / lieu-dit, référence cadastrale	Le Sorbier Section C, Parcelle 0240
Désignation, vocation	Ancienne ferme

SAUVETERRE-SAINT-DENIS N°2

Adresse / lieu-dit, référence cadastrale	La Nauze Section C, Parcelle 0181
Désignation, vocation	Ancienne ferme

SAUVETERRE-SAINT-DENIS N°3

Adresse / lieu-dit, référence cadastrale	La Nauze Section C, Parcelle 0183
Désignation, vocation	Ancienne ferme

SAUVETERRE-SAINT-DENIS N°4

Adresse / lieu-dit, référence cadastrale	Le Cartonnat Section C, Parcelle 0150
Désignation, vocation	Ancienne ferme et pigeonnier

SAUVETERRE-SAINT-DENIS N°5

Adresse / lieu-dit, référence cadastrale	Bichoi Section B, Parcelle 0275
Désignation, vocation	Ancienne ferme

SAUVETERRE-SAINT-DENIS N°6

Adresse / lieu-dit, référence cadastrale	Bichoi Section B, Parcelle 0273
Désignation, vocation	Ancienne ferme

SAUVETERRE-SAINT-DENIS N°7	
Adresse / lieu-dit, référence cadastrale	Deguillem Section B, Parcelle 0263
Désignation, vocation	Ancienne ferme

SAUVETERRE-SAINT-DENIS N°8	
Adresse / lieu-dit, référence cadastrale	Deguillem Section B, Parcelle 0260
Désignation, vocation	Ancienne ferme et pigeonnier

SAUVETERRE-SAINT-DENIS N°9	
Adresse / lieu-dit, référence cadastrale	Deguillem Section B, Parcelle 0258
Désignation, vocation	Ancienne ferme

SAUVETERRE-SAINT-DENIS N°10	
Adresse / lieu-dit, référence cadastrale	Les Talabots Section B, Parcelle 0062
Désignation, vocation	Ancienne ferme et pigeonnier

SAUVETERRE-SAINT-DENIS N°11	
Adresse / lieu-dit, référence cadastrale	Bézats Section B, Parcelle 0479
Désignation, vocation	Ancienne ferme et pigeonnier

SAUVETERRE-SAINT-DENIS N°12	
Adresse / lieu-dit, référence cadastrale	Moulinet Section C, Parcelle 0172
Désignation, vocation	Ancienne ferme et pigeonnier

SAUVETERRE-SAINT-DENIS N°13	
Adresse / lieu-dit, référence cadastrale	Bors Section C, Parcelle 0231
Désignation, vocation	Ancienne ferme

SAUVETERRE-SAINT-DENIS N°14	
Adresse / lieu-dit, référence cadastrale	Las Caussades Section A, Parcelle 0762
Désignation, vocation	Ancienne ferme et pigeonnier

SAUVETERRE-SAINT-DENIS N°15	
Adresse / lieu-dit, référence cadastrale	Le Caylas Section B, Parcelle 0130
Désignation, vocation	Anciens corps de ferme

SAUVETERRE-SAINT-DENIS N°16	
Adresse / lieu-dit, référence cadastrale	Le Caylas Section B, Parcelle 0127
Désignation, vocation	Ancien corps de ferme

SAUVETERRE-SAINT-DENIS N°17	
Adresse / lieu-dit, référence cadastrale	Combret Section B, Parcelle 0248
Désignation, vocation	Pigeonnier

SAUVETERRE-SAINT-DENIS N°18	
Adresse / lieu-dit, référence cadastrale	Petit Merle Section A, Parcelle 0233
Désignation, vocation	Pigeonnier

SAUVETERRE-SAINT-DENIS N°19	
Adresse / lieu-dit, référence cadastrale	Dancelombre Section A, Parcelle 0242
Désignation, vocation	Bâtiment agricole

SAUVETERRE-SAINT-DENIS N°20	
Adresse / lieu-dit, référence cadastrale	Junquet Section A, Parcelle 0038
Désignation, vocation	Pigeonnier

SAUVETERRE-SAINT-DENIS N°21	
Adresse / lieu-dit, référence cadastrale	Camp du Sol Section B, Parcelle 0437
Désignation, vocation	Croix

SAUVETERRE-SAINT-DENIS N°22	
Adresse / lieu-dit, référence cadastrale	Le Saumon Section C, Parcelle 0290
Désignation, vocation	Croix

SAUVETERRE-SAINT-DENIS N°23	
Adresse / lieu-dit, référence cadastrale	Le Saumon Section C, Parcelle 0109
Désignation, vocation	Pigeonnier intégré dans construction

SAUVETERRE-SAINT-DENIS N°24	
Adresse / lieu-dit, référence cadastrale	Grande Mayne Section A, Parcelle 0665
Désignation, vocation	Pigeonnier

SAUVETERRE-SAINT-DENIS N°25	
Adresse / lieu-dit, référence cadastrale	Gudech Section B, Parcelles 0123 - 0333
Désignation, vocation	Chapelle du XI ^e siècle et son cimetière

PATRIMOINE PAYSAGER

SAUVETERRE-SAINT-DENIS N°1

Adresse / lieu-dit, référence cadastrale	Bézats Section B, Parcelle 0478
Désignation, vocation	Cèdres

SAUVETERRE-SAINT-DENIS N°2

Adresse / lieu-dit, référence cadastrale	Petit Merle Section A, Parcelle 0572
Désignation, vocation	Arbre isolé en carrefour

SAUVETERRE-SAINT-DENIS N°3

Adresse / lieu-dit, référence cadastrale	Au Barrat Section A, Parcelle 0704
Désignation, vocation	Cèdres

SAUVETERRE-SAINT-DENIS N°4

Adresse / lieu-dit, référence cadastrale	Au Barrat Section A, Parcelle 0451
Désignation, vocation	Parc et cèdres

SAUVETERRE-SAINT-DENIS N°5

Adresse / lieu-dit, référence cadastrale	Junquet Section A, Parcelle 0038
Désignation, vocation	Pin parasol

SAUVETERRE-SAINT-DENIS N°6

Adresse / lieu-dit, référence cadastrale	Au Pont Section C, Parcelle 0219
Désignation, vocation	Chênes

SERIGNAC-SUR-GARONNE

PATRIMOINE BATI**SERIGNAC-SUR-GARONNE N°1**

Adresse / lieu-dit, référence cadastrale	Tavalo Section ZB, Parcelle 0120
Désignation, vocation	Moulin à vent

SERIGNAC-SUR-GARONNE N°2

Adresse / lieu-dit, référence cadastrale	Menjoulan Section ZD, Parcelle 0186
Désignation, vocation	Manoir et pigeonnier intégré

SERIGNAC-SUR-GARONNE N°3

Adresse / lieu-dit, référence cadastrale	Jouanisson Section ZH, Parcelle 0048
Désignation, vocation	Manoir

SERIGNAC-SUR-GARONNE N°4

Adresse / lieu-dit, référence cadastrale	Rosières Section ZC, Parcelle 0027
Désignation, vocation	Manoir et pigeonnier

SERIGNAC-SUR-GARONNE N°5

Adresse / lieu-dit, référence cadastrale	Baratet Domaine public
Désignation, vocation	Calvaire

SERIGNAC-SUR-GARONNE N°6

Adresse / lieu-dit, référence cadastrale	Latuque Section ZC, Parcelle 0071
Désignation, vocation	Tour

PATRIMOINE PAYSAGER

SERIGNAC-SUR-GARONNE N°1

Adresse / lieu-dit, référence cadastrale	Menjoulan Section ZD, Parcelle 0161
Désignation, vocation	Bosquets de chênes

SERIGNAC-SUR-GARONNE N°2

Adresse / lieu-dit, référence cadastrale	La Thou Section ZD, Parcelles 0204 - 0207
Désignation, vocation	Parc arboré dont cèdres

SERIGNAC-SUR-GARONNE N°3

Adresse / lieu-dit, référence cadastrale	Près de Paillères Section ZA, Parcelles 0312 - 0267
Désignation, vocation	Alignement

SERIGNAC-SUR-GARONNE N°4

Adresse / lieu-dit, référence cadastrale	La Thou Domaine public
Désignation, vocation	Alignement d'arbres

SERIGNAC-SUR-GARONNE N°5

Adresse / lieu-dit, référence cadastrale	La Hite Section ZD, Parcelle 0008
Désignation, vocation	Alignement d'arbres

SERIGNAC-SUR-GARONNE N°6

Adresse / lieu-dit, référence cadastrale	Pascau Domaine public
Désignation, vocation	Alignement d'arbres

SERIGNAC-SUR-GARONNE N°7	
Adresse / lieu-dit, référence cadastrale	RD119
Désignation, vocation	Alignement d'arbres

SERIGNAC-SUR-GARONNE N°8	
Adresse / lieu-dit, référence cadastrale	RD119
Désignation, vocation	Alignement d'arbres

SERIGNAC-SUR-GARONNE N°9	
Adresse / lieu-dit, référence cadastrale	Compayret
Désignation, vocation	Double alignement d'arbres

SERIGNAC-SUR-GARONNE N°10	
Adresse / lieu-dit, référence cadastrale	Près Roques Section ZE, Parcelle 0188
Désignation, vocation	Allée plantée (double alignement)

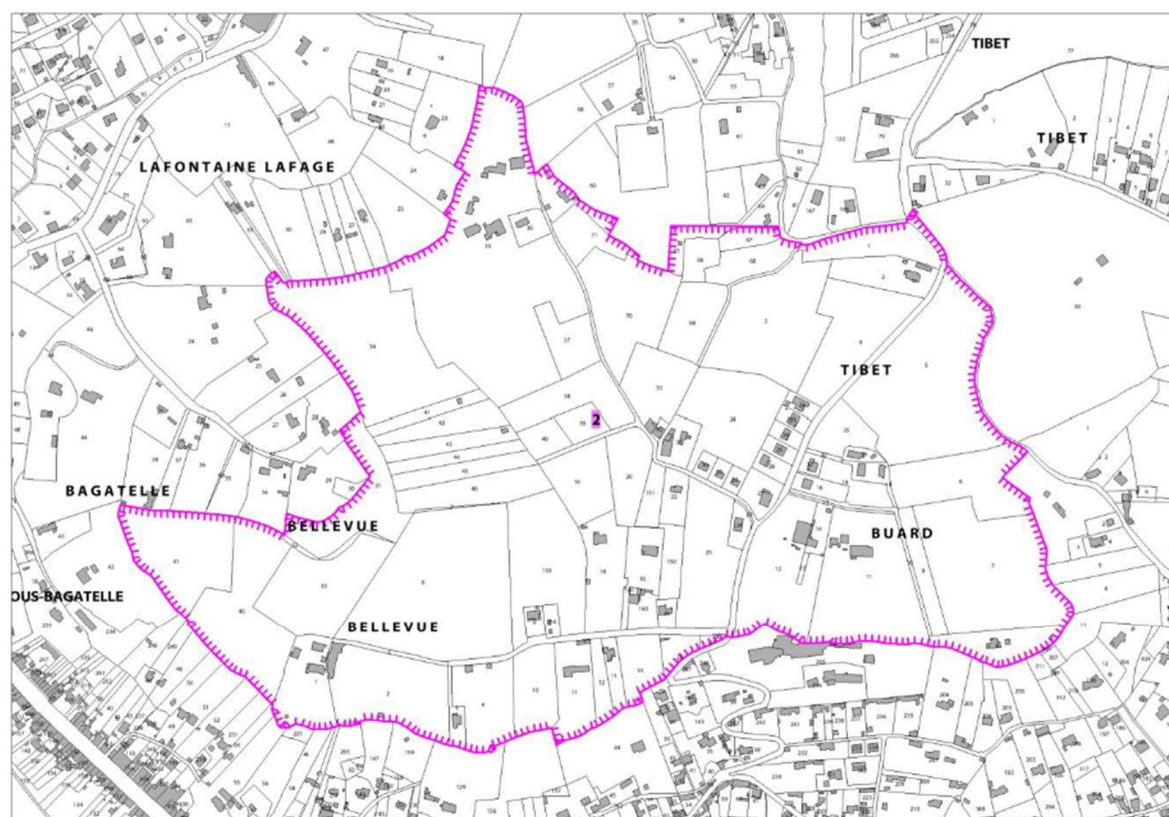
II. SECTEURS PATRIMONIAUX IDENTIFIES PAR COMMUNE

1. Hameaux et secteurs patrimoniaux

AGEN

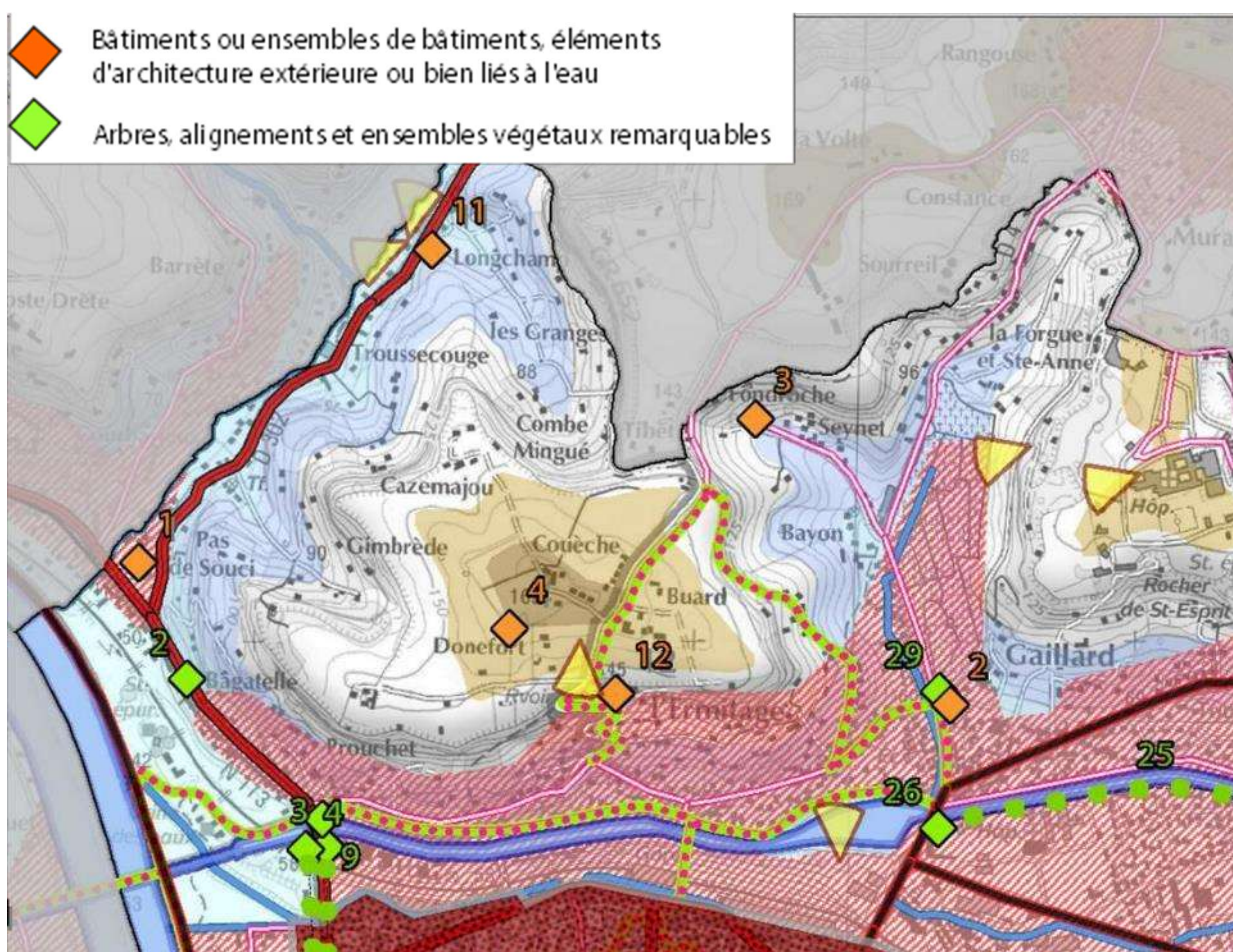
HAMEAUX ET SECTEURS PATRIMONIAUX

AGEN - PLATEAU DE L'ERMITAGE



Le patrimoine bâti et paysager du Plateau de l'Ermitage

(extrait de l'étude « Plateau de l'Ermitage » réalisée dans le cadre de l'élaboration du PLUi de l'Agglomération d'Agen en 2012)



Enjeux paysagers

➤ Préserver la vocation naturelle et agricole du plateau

- préserver la **continuité de l'espace agricole et ouvert**
- préserver les **haies et bosquets** existants
- conserver les **talus** de bord de route existants




➤ Recréer des liens avec la ville d'AGEN et la Garonne

- développer un maillage de liens doux entre le plateau et la vallée
- valoriser les entrées du plateau
- privilégier l'accès piétonnier sur le chemin de randonnée GR652
- prévoir une signalétique en vallée ou sur les coteaux pour attirer sur le plateau



➤ **Mettre en exergue les effets belvédère**

- privilégier l'accès public aux points de vue lointains sur la vallée
- valoriser ces points de vue par des aménagements paysagers et d'accueil du public
- ouvrir les paysages en bord de plateau et dégager des perspectives et fenêtres sur la Garonne



ASTAFFORT

HAMEAUX ET SECTEURS PATRIMONIAUX

ASTAFFORT - HAMEAU DE BARBONVIELLE



AUBIAC

NEANT

BAJAMONT

HAMEAUX ET SECTEURS PATRIMONIAUX

BAJAMONT - HAMEAU DE SERRES - JOURDA



HAMEAUX ET SECTEURS PATRIMONIAUX

BAJAMONT - HAMEAU DE CASTAGNE



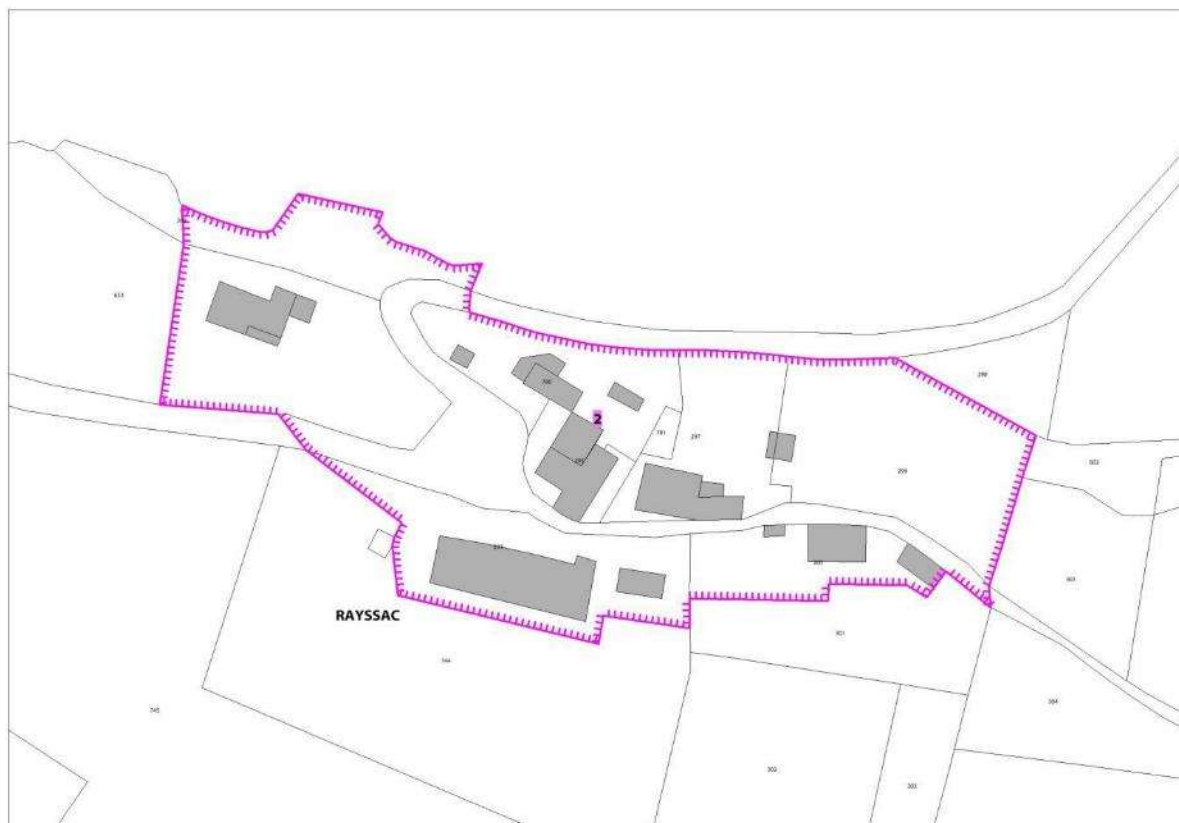
BOE

NEANT

BON ENCONTRE

HAMEAUX ET SECTEURS PATRIMONIAUX

BON ENCONTRE - HAMEAU DE RAYSSAC



HAMEAUX ET SECTEURS PATRIMONIAUX

BON ENCONTRE - HAMEAU DE SAINT-FERREOL



BRAX

NEANT

CASTELCULIER

NEANT

CAUDECOSTE

HAMEAUX ET SECTEURS PATRIMONIAUX

CAUDECOSTE - BASTIDE, SON MUR DE REMPART ET SA PLACE AUX MARRONNIERS



HAMEAUX ET SECTEURS PATRIMONIAUX	
1	1
2	2
3	3
4	4
5	5
6	6
7	7
8	8
9	9
10	10
11	11
12	12
13	13
14	14
15	15
16	16
17	17
18	18
19	19
20	20
21	21
22	22
23	23
24	24
25	25
26	26
27	27
28	28
29	29
30	30
31	31
32	32
33	33
34	34
35	35
36	36
37	37
38	38
39	39
40	40
41	41
42	42
43	43
44	44
45	45
46	46
47	47
48	48
49	49
50	50
51	51
52	52
53	53
54	54
55	55
56	56
57	57
58	58
59	59
60	60
61	61
62	62
63	63
64	64
65	65
66	66
67	67
68	68
69	69
70	70
71	71
72	72
73	73
74	74
75	75
76	76
77	77
78	78
79	79
80	80
81	81
82	82
83	83
84	84
85	85
86	86
87	87
88	88
89	89
90	90
91	91
92	92
93	93
94	94
95	95
96	96
97	97
98	98
99	99
100	100

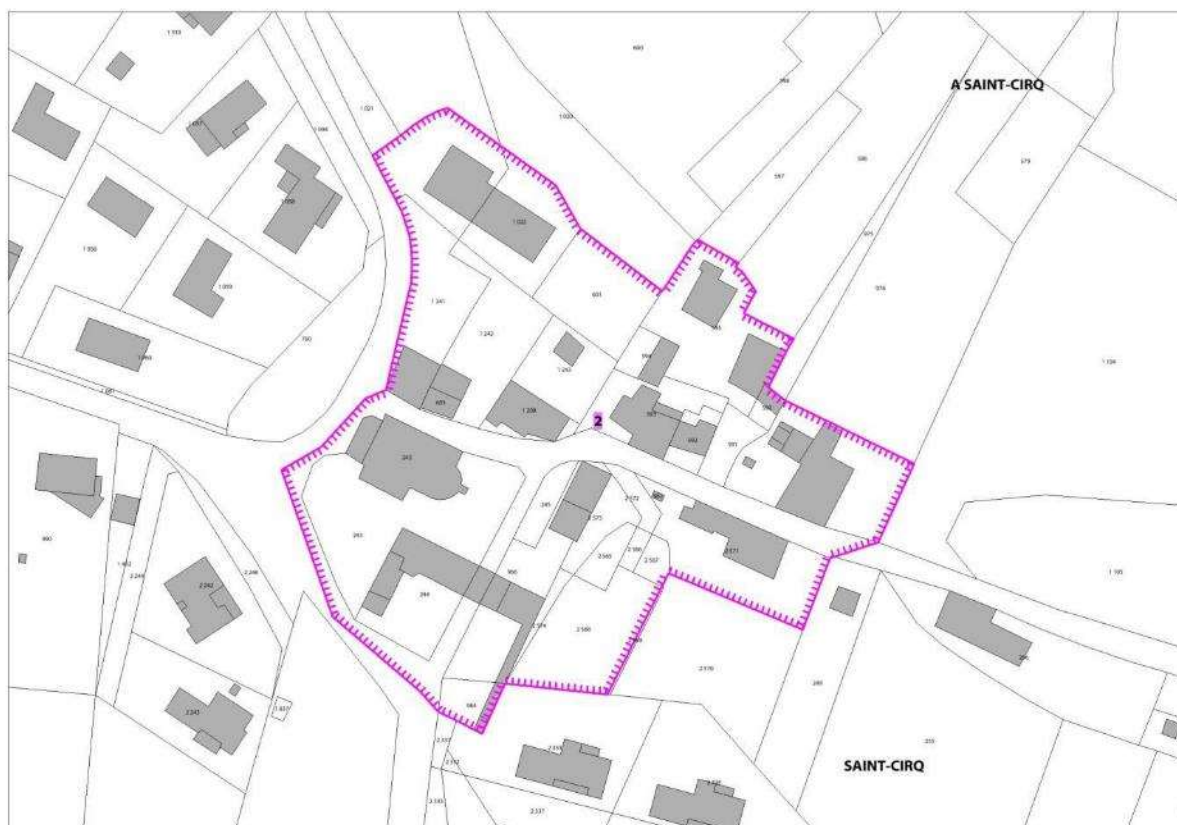
COLAYRAC SAINT-CIRQ - CALE EMPIERREE



COLAYRAC SAINT-CIRQ

HAMEAUX ET SECTEURS PATRIMONIAUX	
1	1
2	2
3	3
4	4
5	5
6	6
7	7
8	8
9	9
10	10
11	11
12	12
13	13
14	14
15	15
16	16
17	17
18	18
19	19
20	20
21	21
22	22
23	23
24	24
25	25
26	26
27	27
28	28
29	29
30	30
31	31
32	32
33	33
34	34
35	35
36	36
37	37
38	38
39	39
40	40
41	41
42	42
43	43
44	44
45	45
46	46
47	47
48	48
49	49
50	50
51	51
52	52
53	53
54	54
55	55
56	56
57	57
58	58
59	59
60	60
61	61
62	62
63	63
64	64
65	65
66	66
67	67
68	68
69	69
70	70
71	71
72	72
73	73
74	74
75	75
76	76
77	77
78	78
79	79
80	80
81	81
82	82
83	83
84	84
85	85
86	86
87	87
88	88
89	89
90	90
91	91
92	92
93	93
94	94
95	95
96	96
97	97
98	98
99	99
100	100

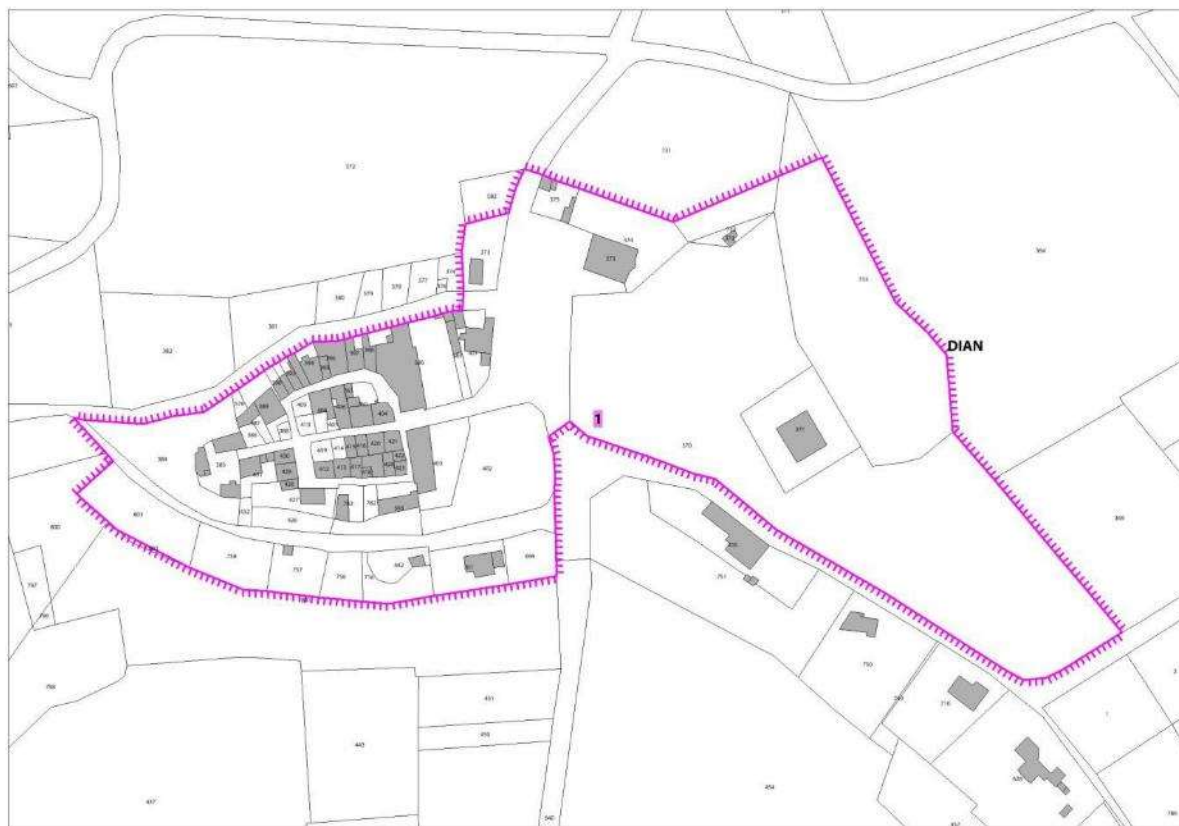
COLAYRAC SAINT-CIRQ - HAMEAU DE SAINT-CIRQ



CUQ

HAMEAUX ET SECTEURS PATRIMONIAUX

CUQ - BOURG PERCHE ET DOMAINE DE DIAN



ESTILLAC

NEANT

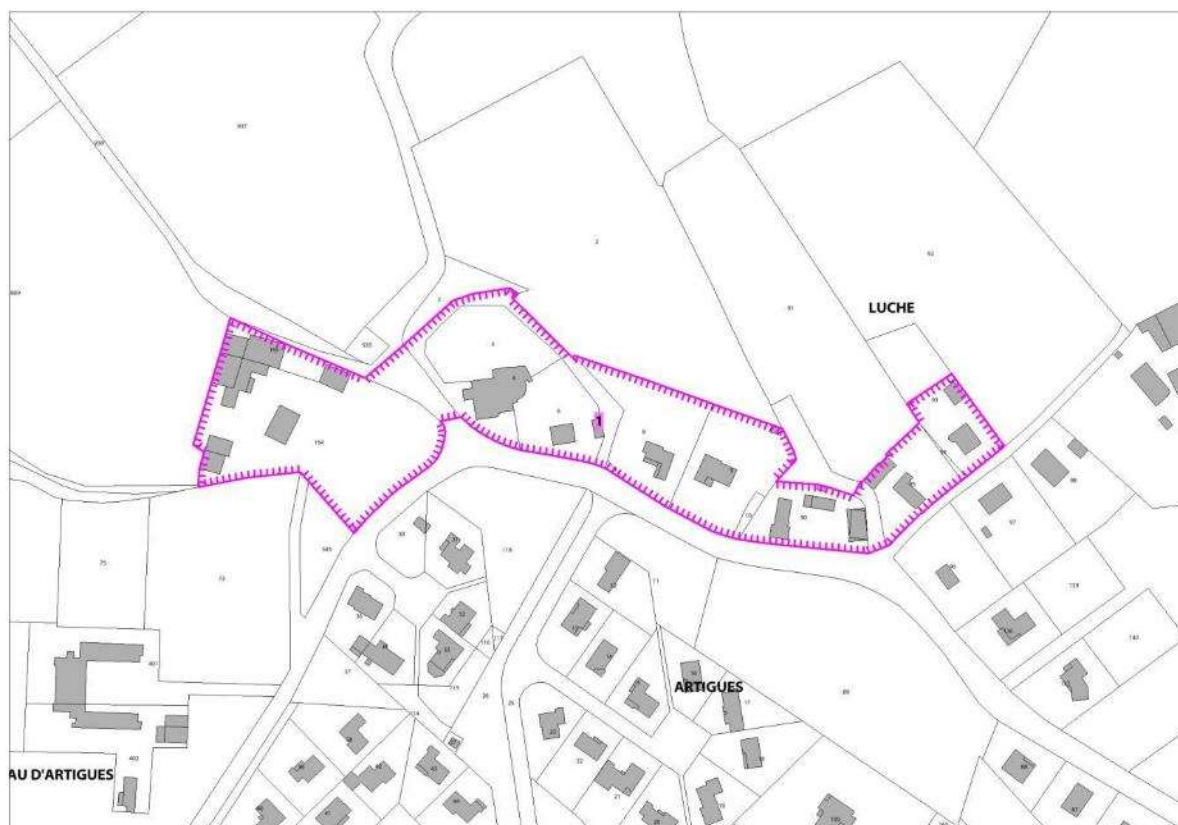
FALS

NEANT

FOULAYRONNES

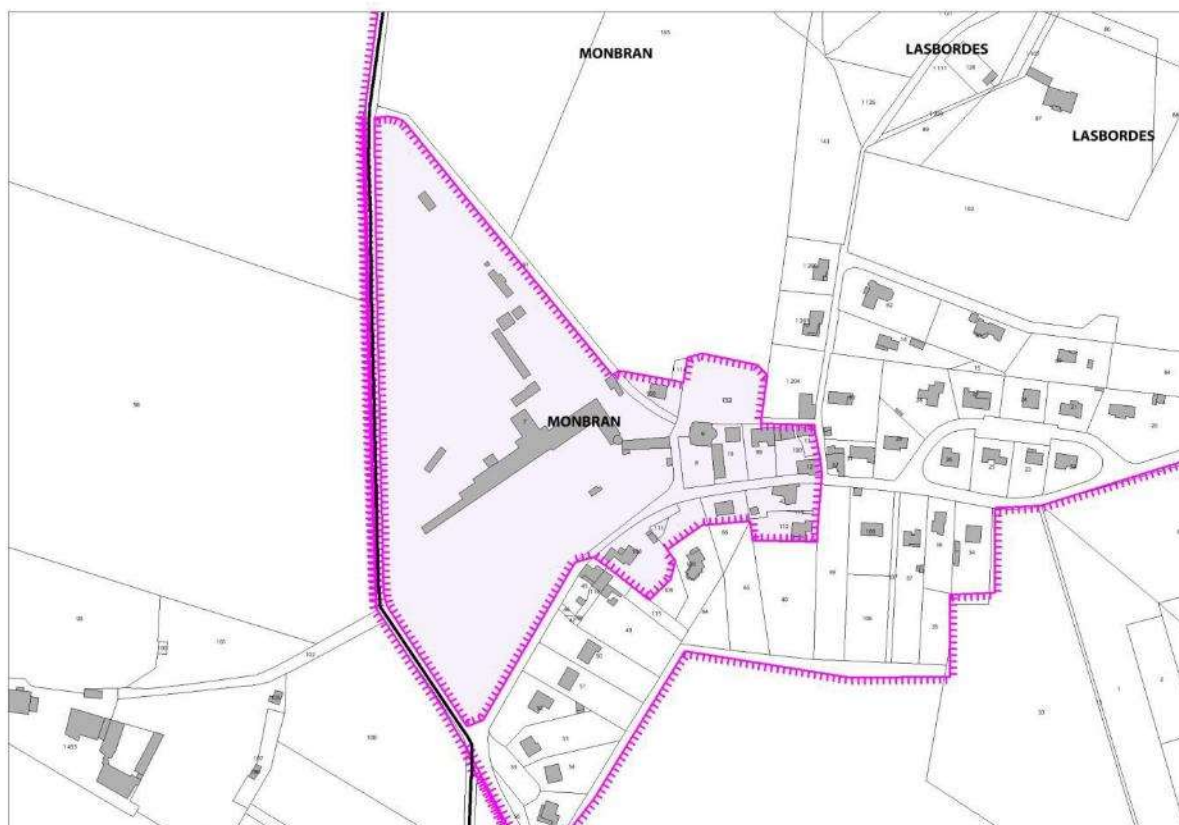
HAMEAUX ET SECTEURS PATRIMONIAUX

FOULAYRONNES - HAMEAU D'ARTIGUES - LUCHE



HAMEAUX ET SECTEURS PATRIMONIAUX

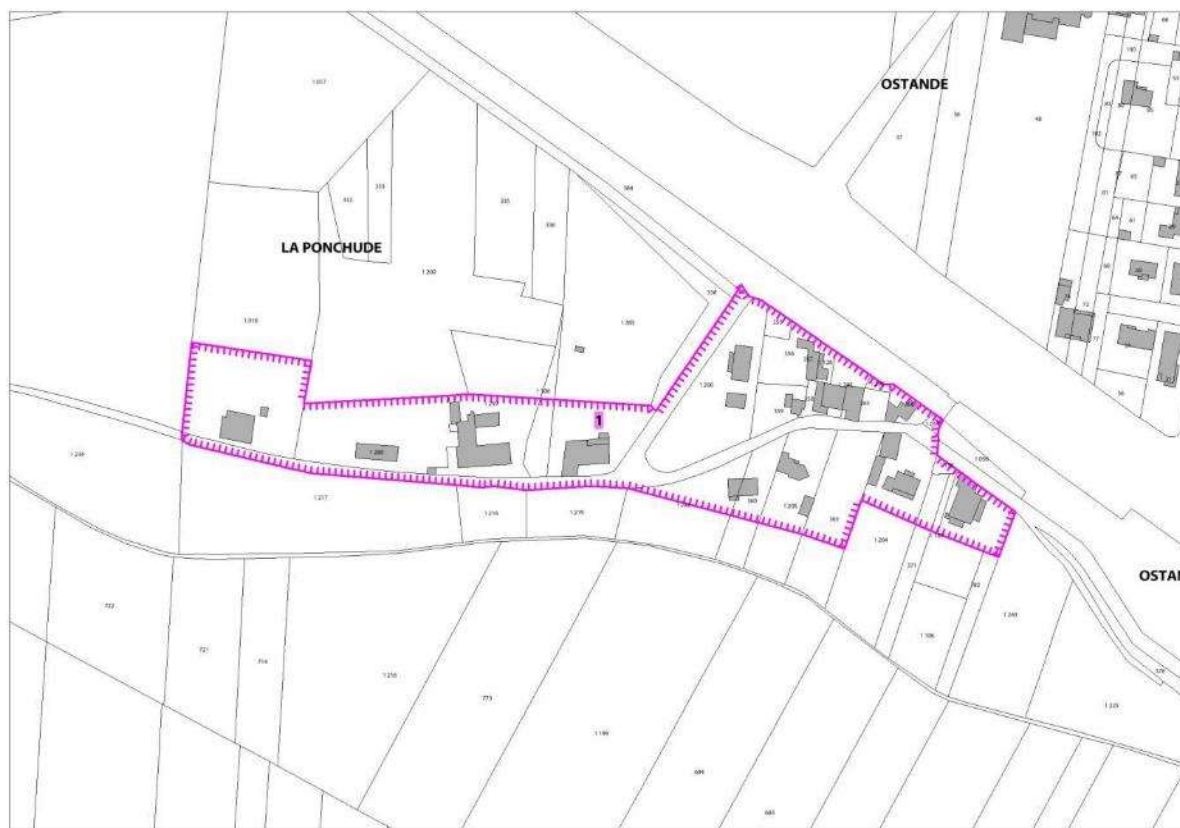
FOULAYRONNES - HAMEAU DE MONBRAN



LAFOX

HAMEAUX ET SECTEURS PATRIMONIAUX	
----------------------------------	--

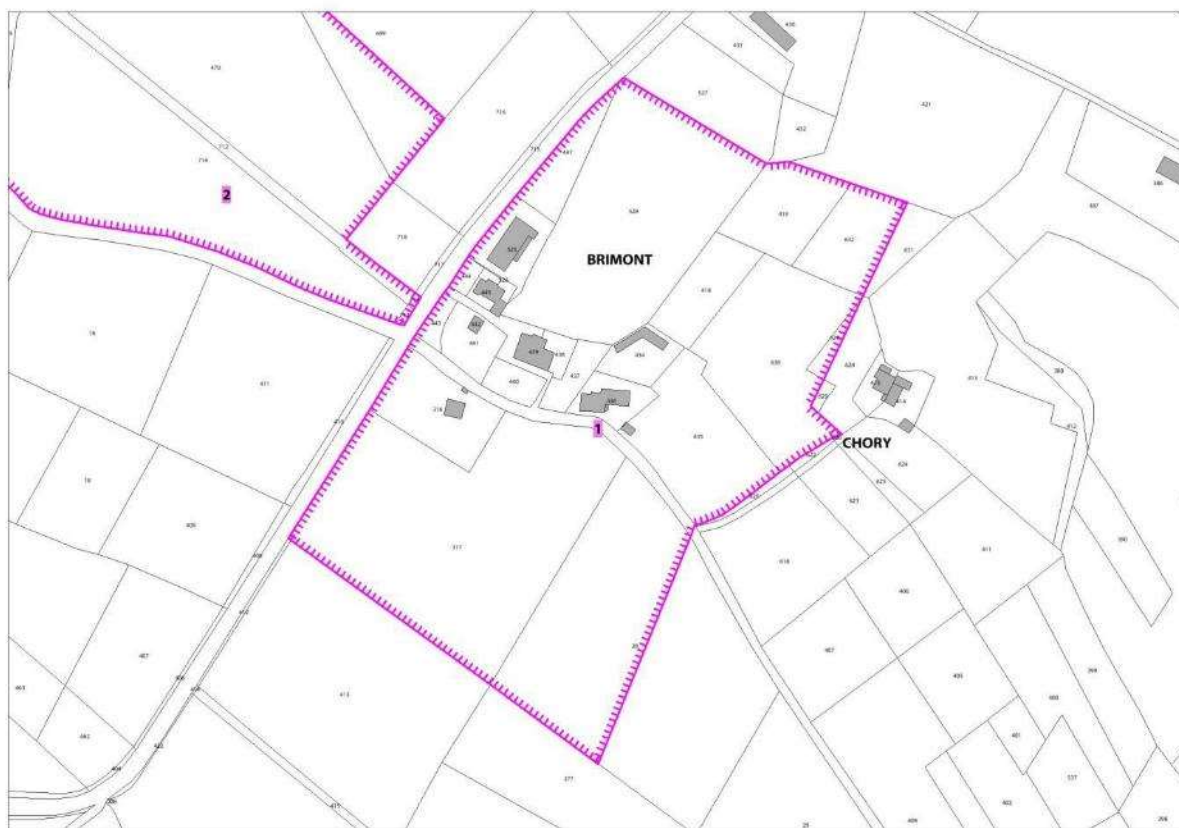
LAFOX - HAMEAU DE LA PONCHUDE



LAPLUME

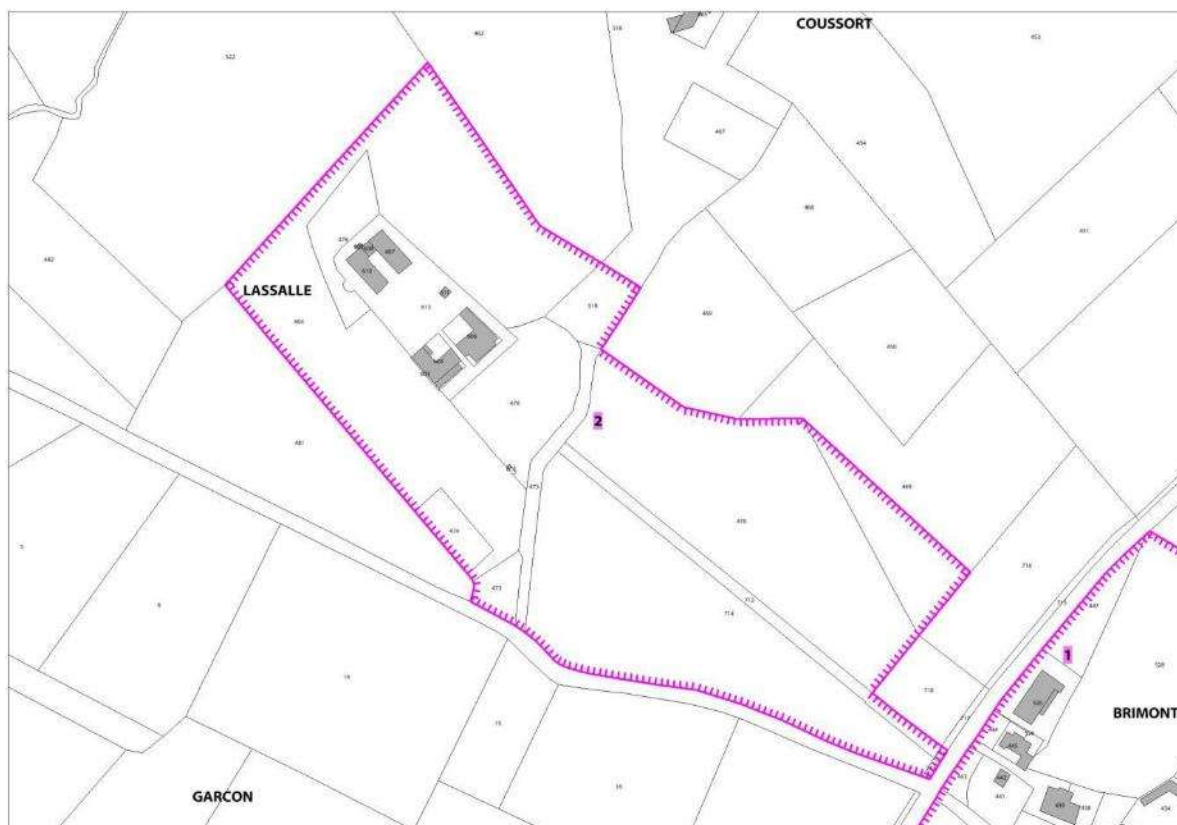
HAMEAUX ET SECTEURS PATRIMONIAUX

LAPLUME - HAMEAU DE BRIMONT



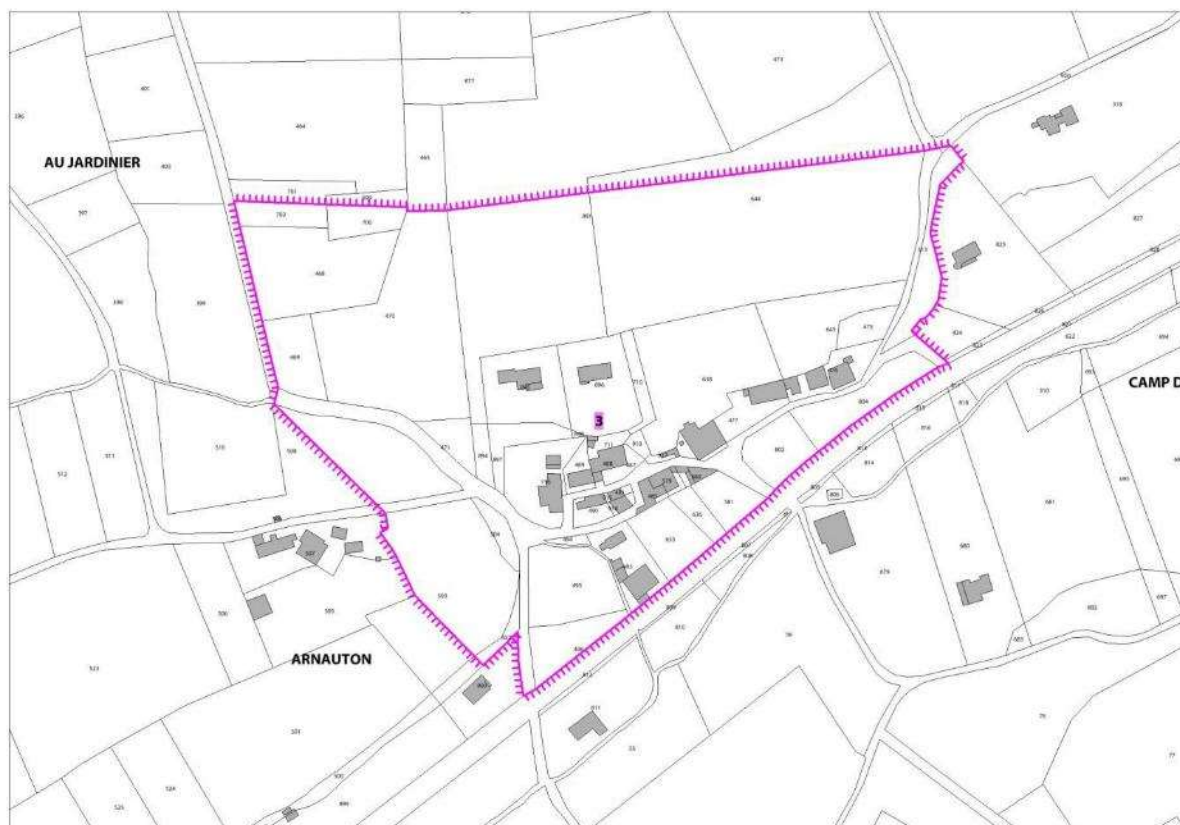
HAMEAUX ET SECTEURS PATRIMONIAUX

LAPLUME - HAMEAU DE LASSALLE



HAMEAUX ET SECTEURS PATRIMONIAUX

LAPLUME - HAMEAU DE PLEICHAC



LAYRAC

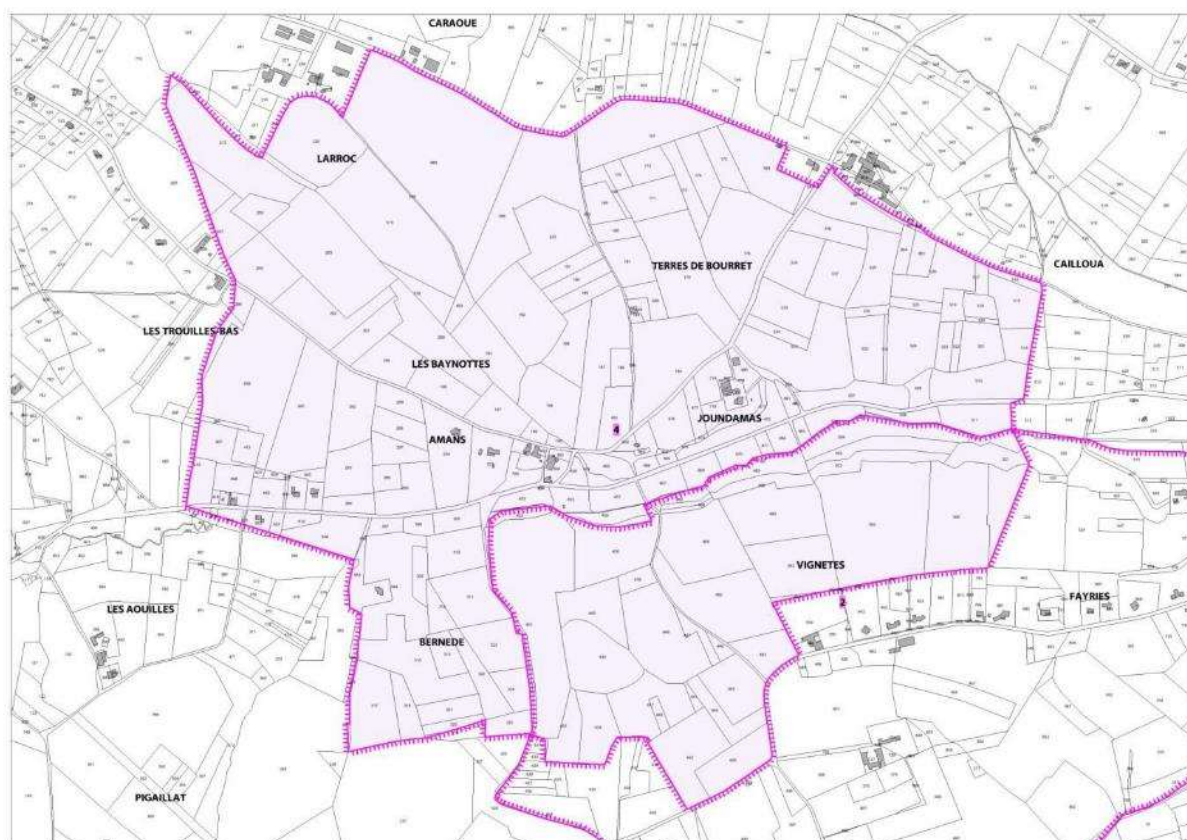
HAMEAUX ET SECTEURS PATRIMONIAUX

LAYRAC - HAMEAU DE GOULENS



HAMEAUX ET SECTEURS PATRIMONIAUX

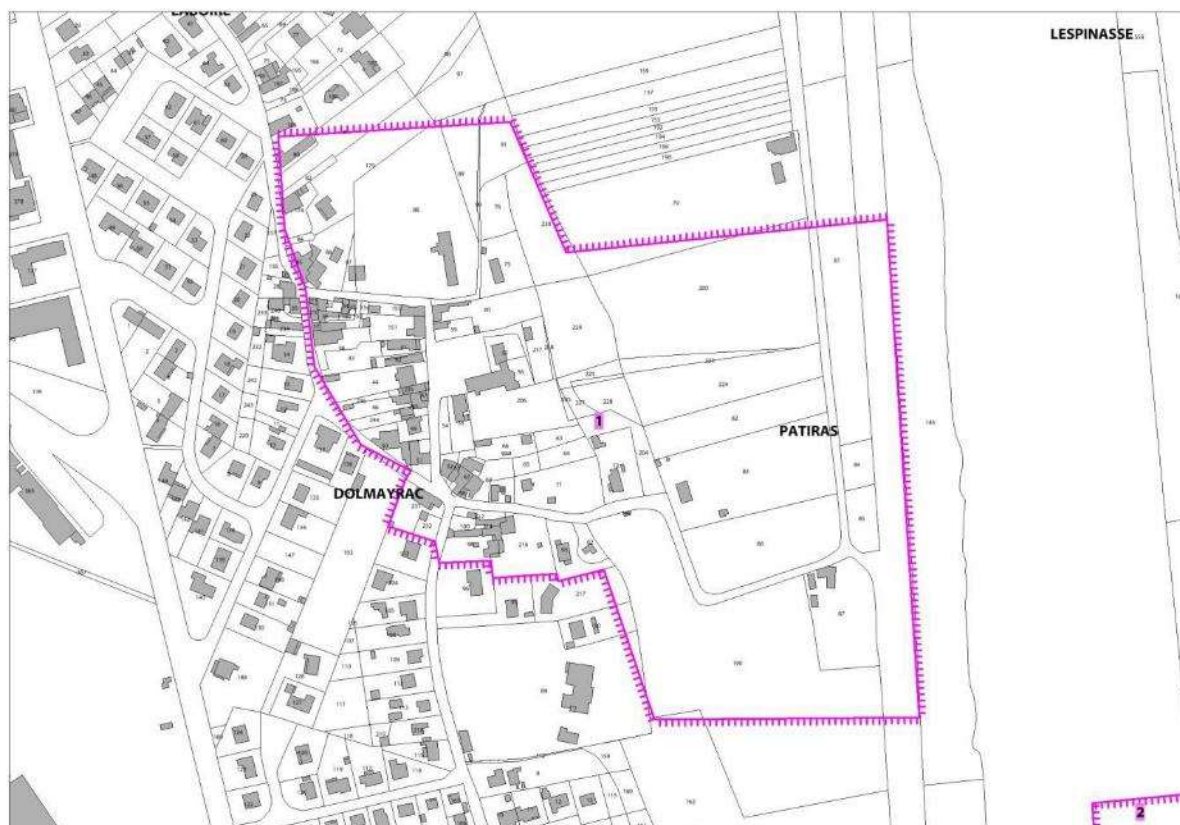
LAYRAC - VALLEE DE L'AMANS ET POINTS DE VUE



LE PASSAGE

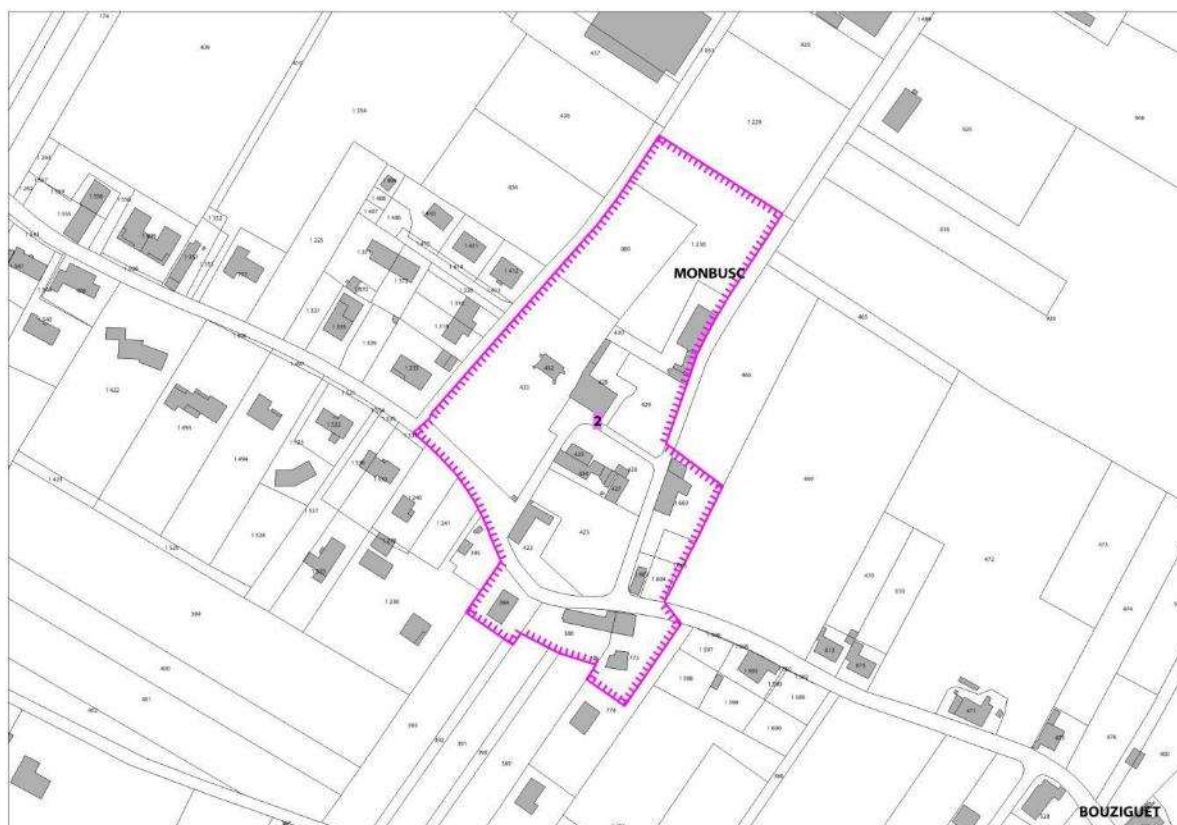
HAMEAUX ET SECTEURS PATRIMONIAUX

LE PASSAGE - HAMEAU DE DOLMAYRAC



HAMEAUX ET SECTEURS PATRIMONIAUX

LE PASSAGE - HAMEAU DE MONBUSC



MARMONT-PACHAS

NEANT

MOIRAX

NEANT

PONT-DU-CASSE

NEANT

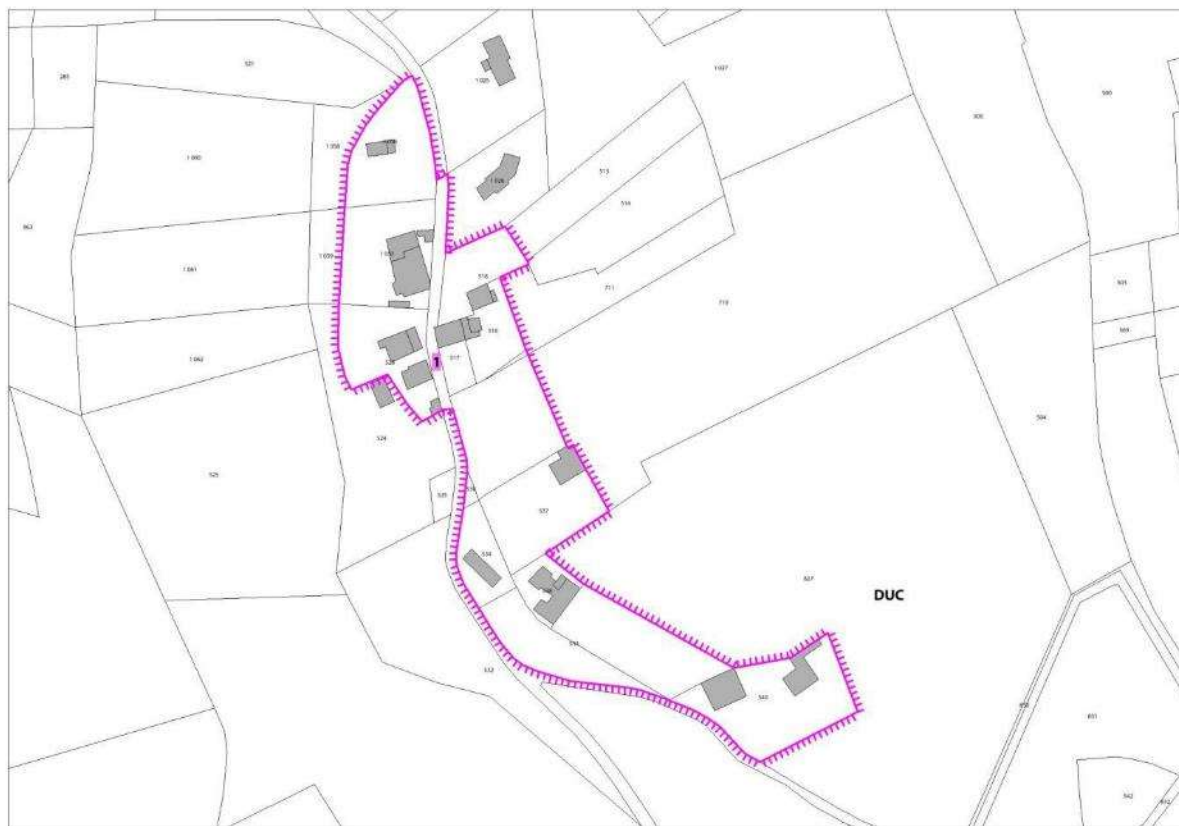
ROQUEFORT

NEANT

SAINT-CAPRAIS-DE-LERM

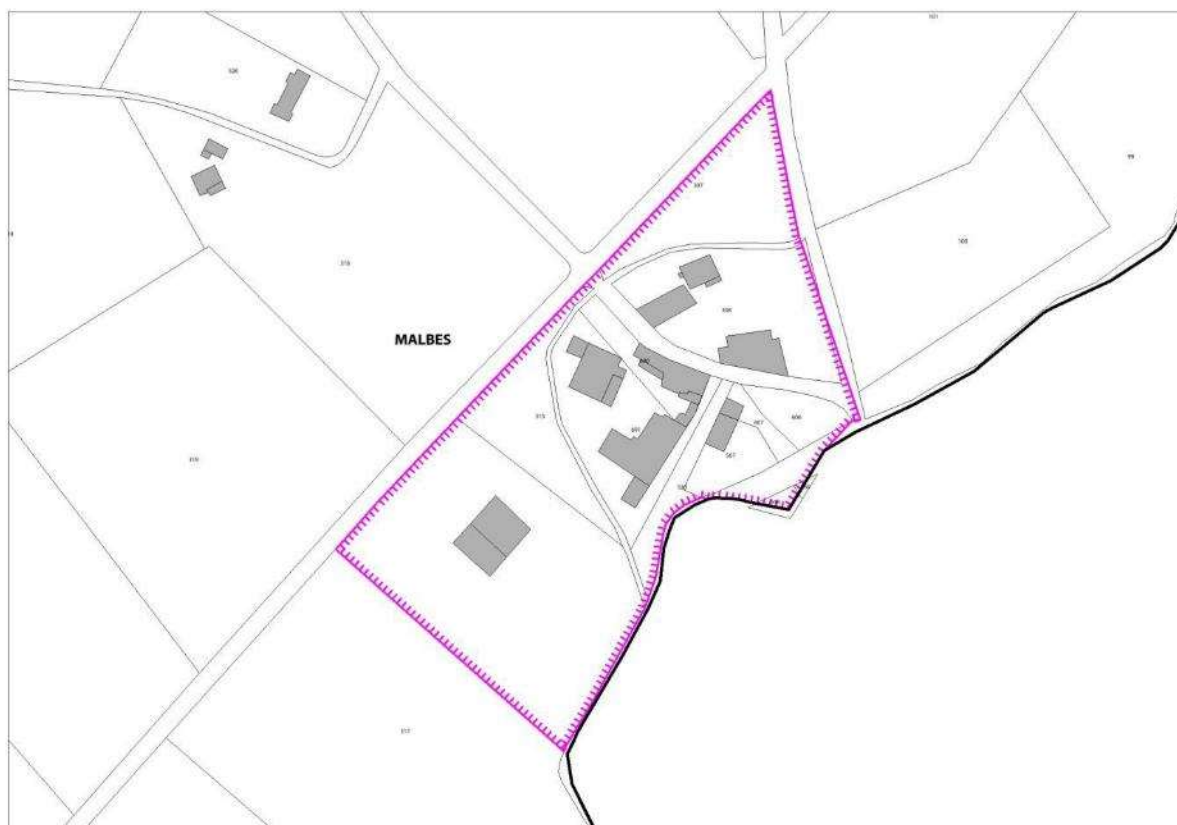
HAMEAUX ET SECTEURS PATRIMONIAUX

SAINT-CAPRAIS DE LERM - HAMEAU DE DUC



HAMEAUX ET SECTEURS PATRIMONIAUX

SAINT-CAPRAIS DE LERM - HAMEAU DE MALBES



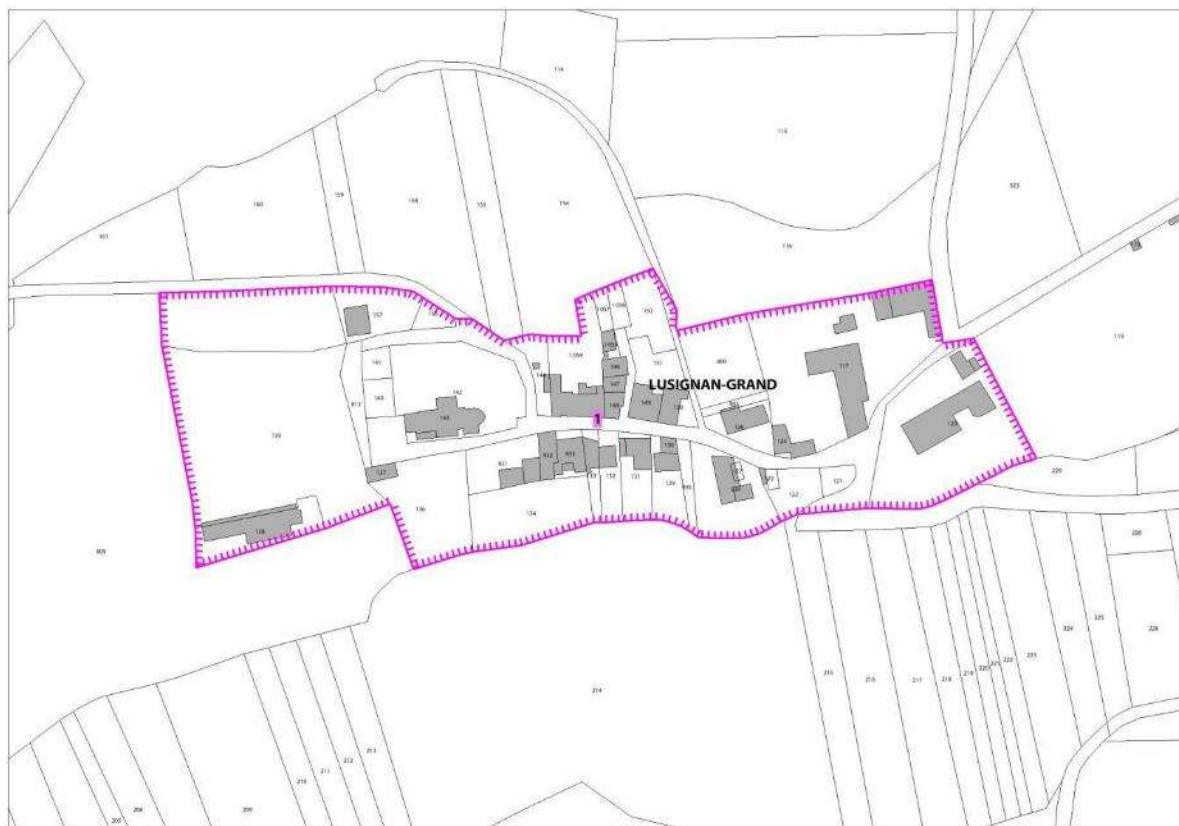
SAINT-NICOLAS DE LA BALERME

NEANT

SAINT-HILAIRE DE **LUSIGNAN**

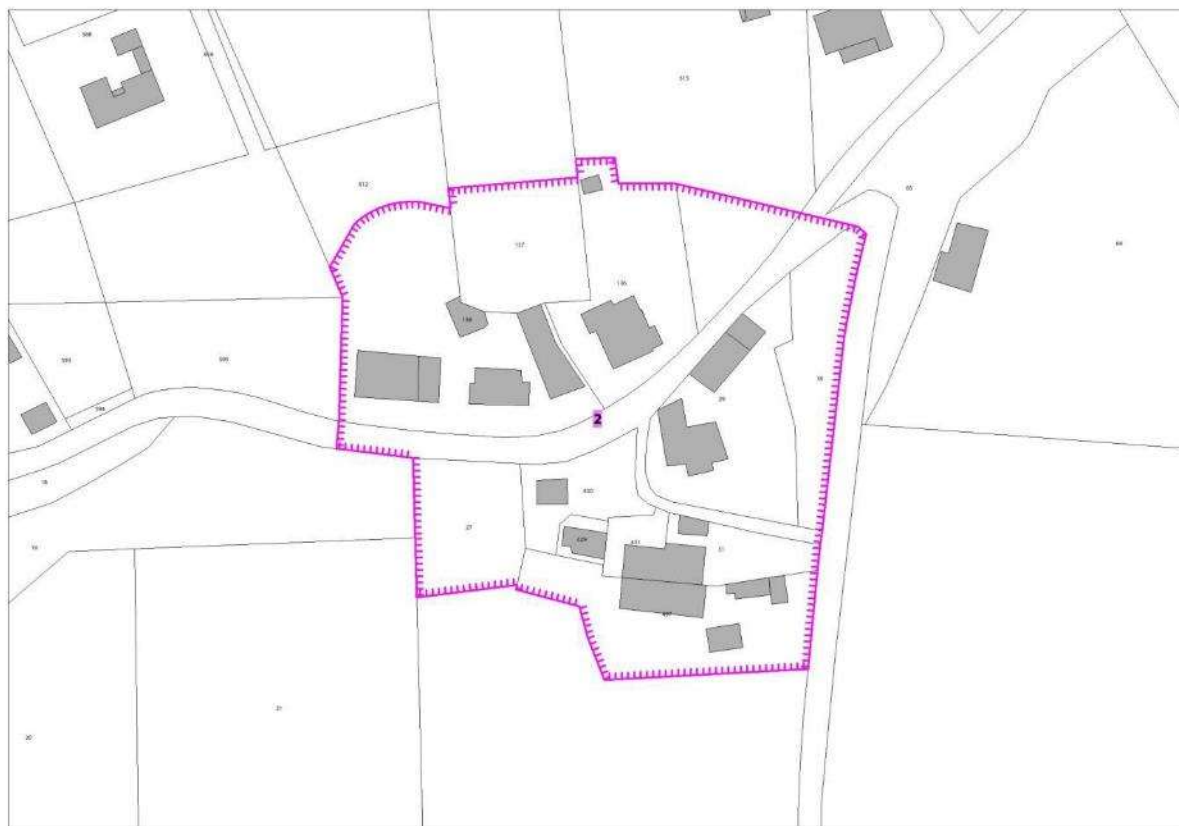
HAMEAUX ET SECTEURS PATRIMONIAUX

SAINT-HILAIRE DE LUSIGNAN - HAMEAU DE LUSIGNAN-GRAND



HAMEAUX ET SECTEURS PATRIMONIAUX

SAINT-HILAIRE DE LUSIGNAN - HAMEAU DE CHABRIERE DE BEZIA



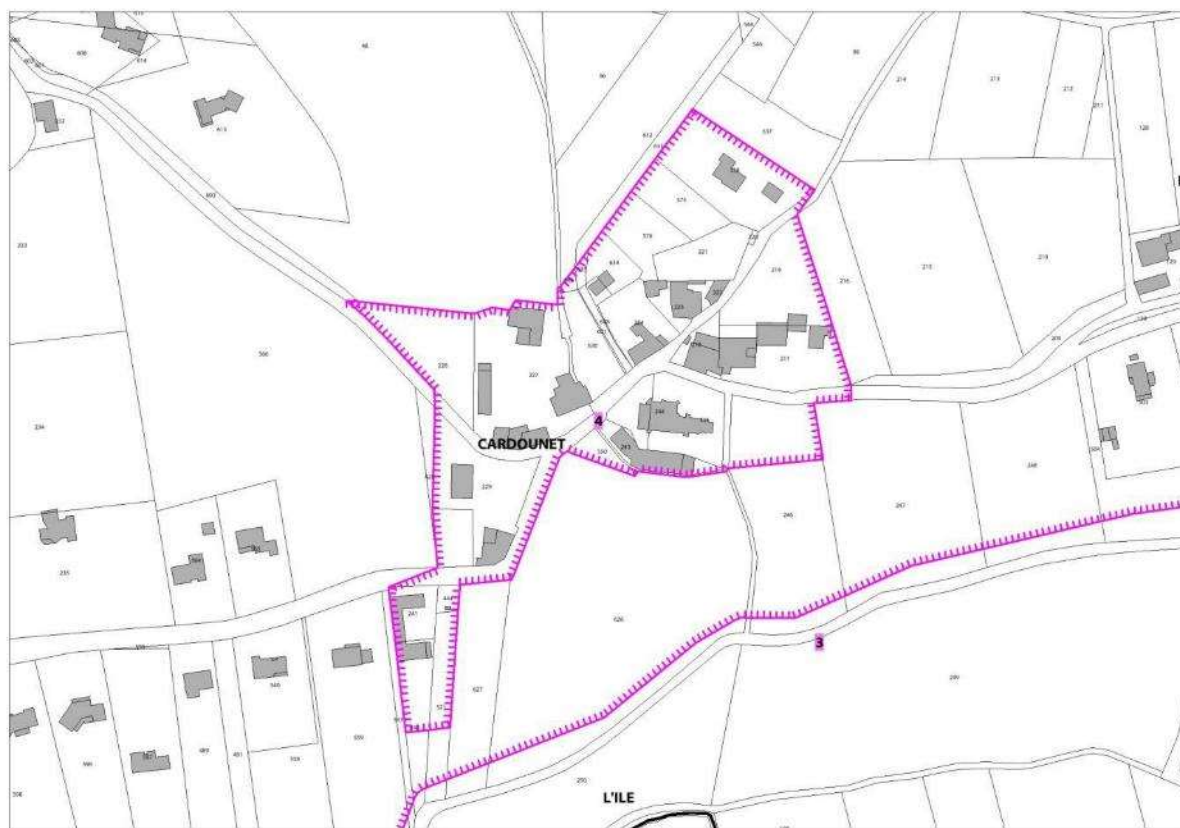
HAMEAUX ET SECTEURS PATRIMONIAUX

SAINT-HILAIRE DE LUSIGNAN - HAMEAU DE MAURIGNAC



HAMEAUX ET SECTEURS PATRIMONIAUX

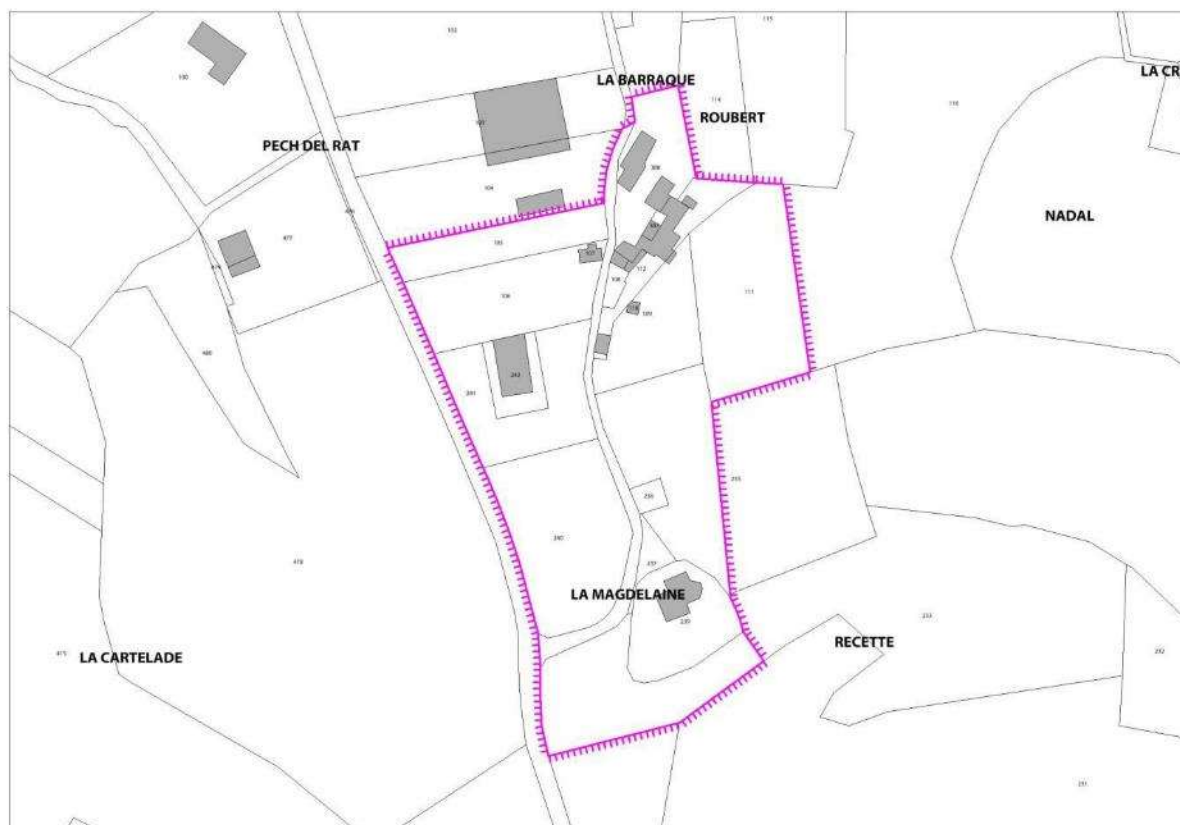
SAINT-HILAIRE DE LUSIGNAN - HAMEAU DE CARDOUNET



SAINT-PIERRE DE CLAIRAC

HAMEAUX ET SECTEURS PATRIMONIAUX

SAINT-PIERRE DE CLAIRAC- HAMEAU DE LA MAGDELEINE



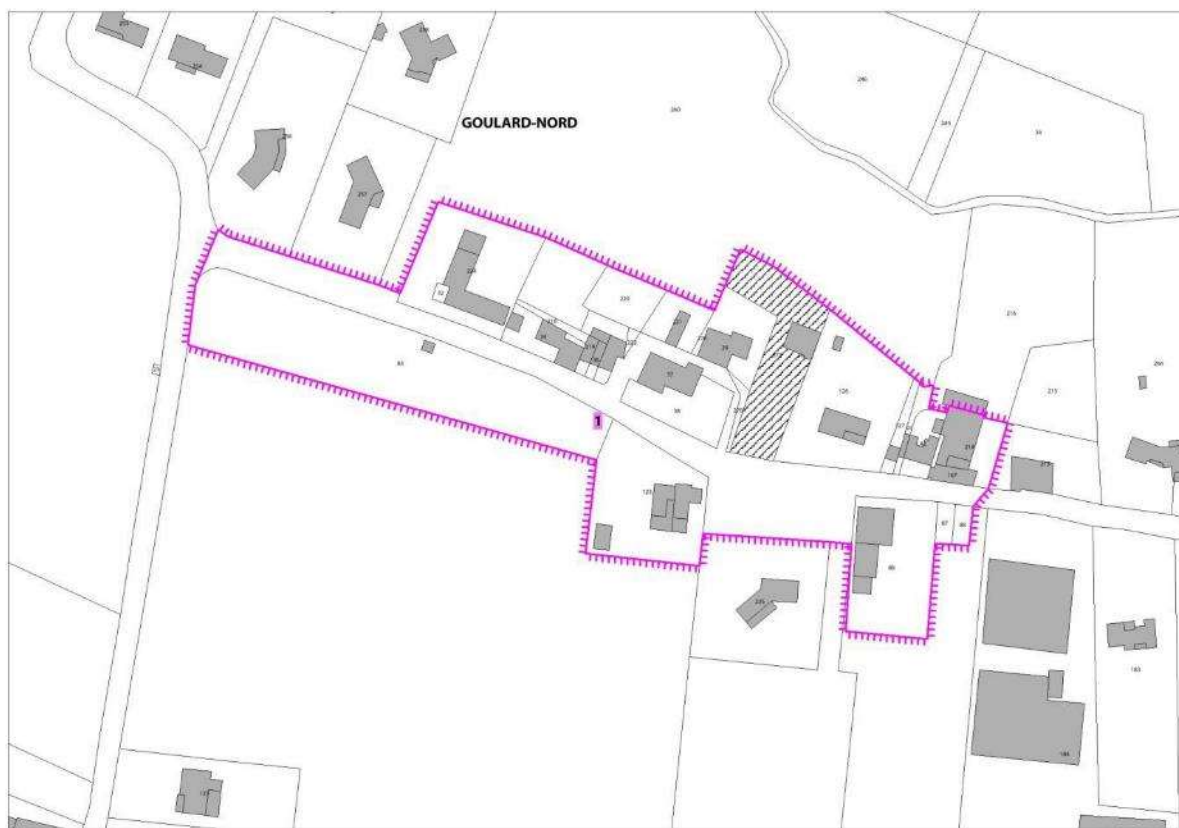
SAINT-SIXTE

NEANT

SAINTE-COLOMBE EN **BRUILHOIS**

HAMEAUX ET SECTEURS PATRIMONIAUX

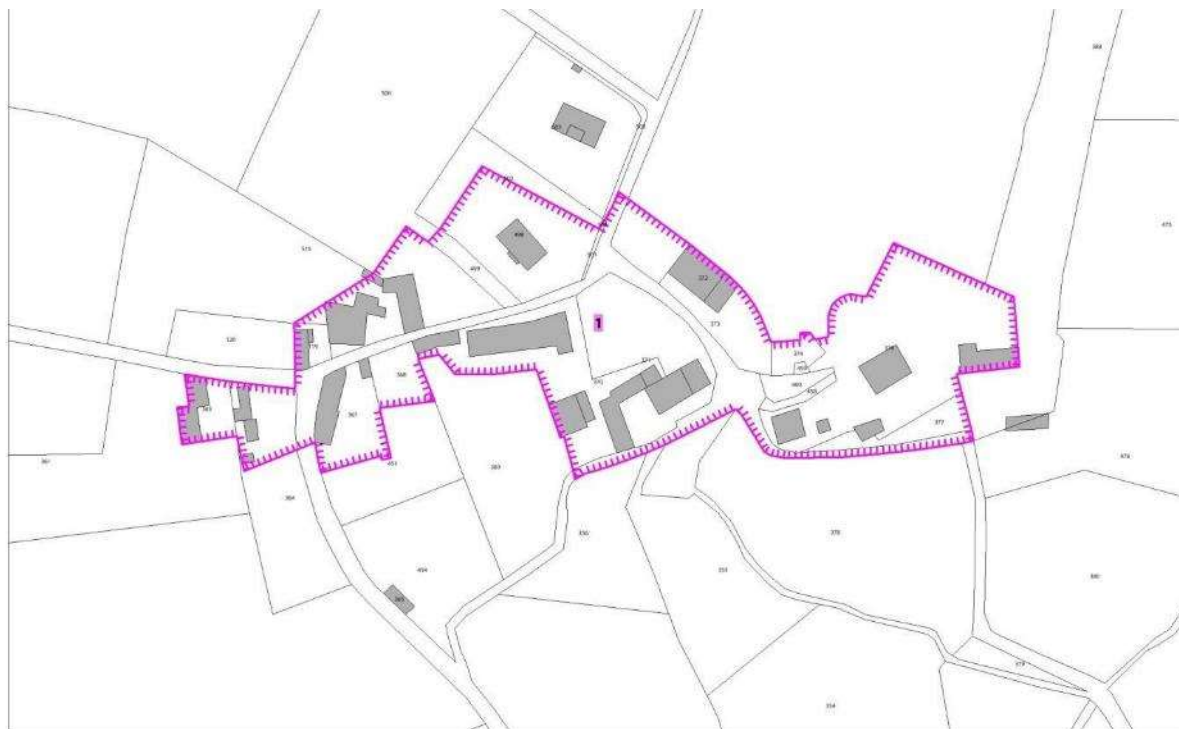
SAINTE-COLOMBE EN BRUILHOIS - HAMEAU DE GOULARD



SAUVAGNAS

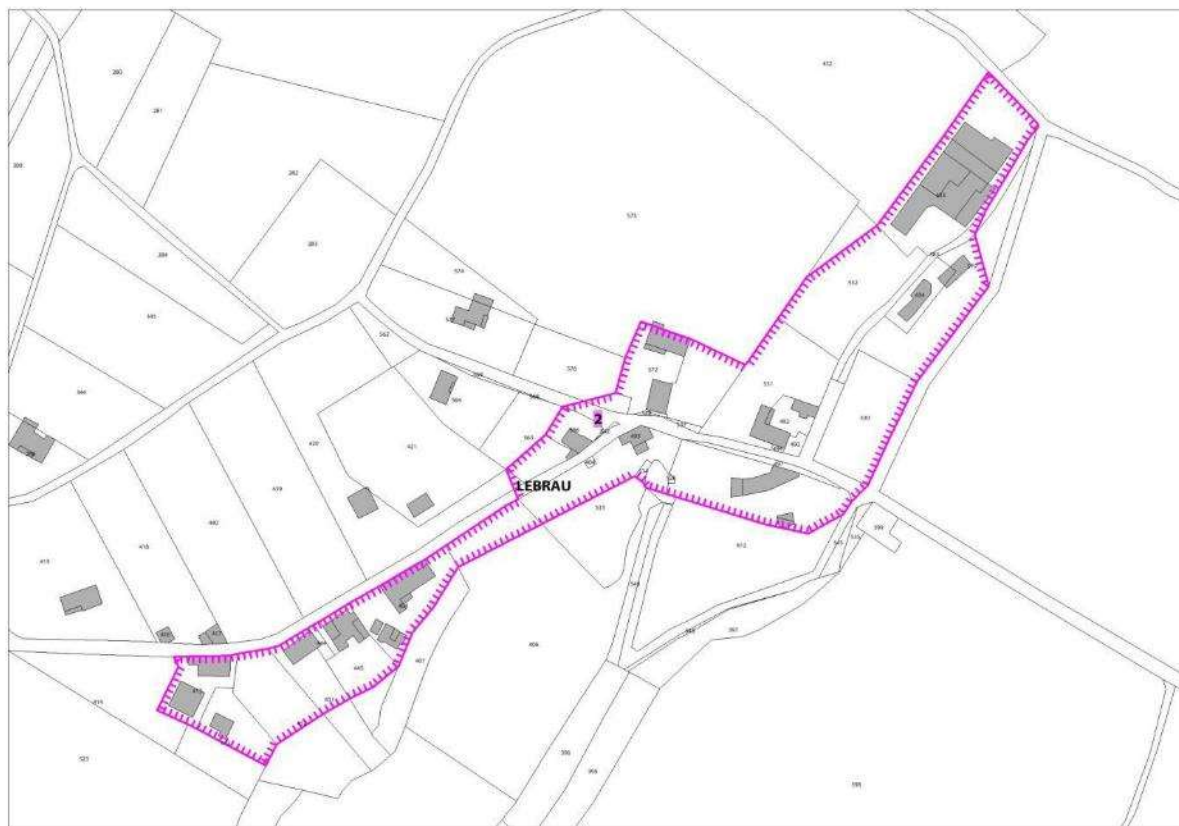
HAMEAUX ET SECTEURS PATRIMONIAUX

SAUVAGNAS - HAMEAU DE ROUDOULOUX



HAMEAUX ET SECTEURS PATRIMONIAUX

SAUVAGNAS - HAMEAU DE LEBRAU



SAUVETERRE-SAINT- DENIS

NEANT

SERIGNAC-SUR-GARONNE

HAMEAUX ET SECTEURS PATRIMONIAUX

SERIGNAC - BASTIDE, EGLISE A CLOCHER TORSE ET RUE A CORNIERES



HAMEAUX ET SECTEURS PATRIMONIAUX

COLAYRAC SAINT-CIRQ, FOULAYRONNES, SAINT-HILAIRE DE LUSIGNAN - SECTEUR DES PLATEAUX ET SERRES DE MONBRAN, TALIVES ET PAUILLAC

Le secteur des "plateaux et serres de Monbran - Talives - Pauillac identifié par le PLUi au titre de l'article L123-1-5-III.2° (ou L151-19) du Code de l'urbanisme concerne les territoires de Colayrac-St-Cirq, de Foulayronnes et de St Hilaire de Lusignan.

Ce secteur, tel que délimité au Document Graphique de règlement et rappelé au plan page suivante, couvre une superficie globale d'environ 1.927 ha.

Le plan page suivante délimite également, à l'intérieur du secteur identifié, les espaces considérés de plus fortes valeurs paysagères et pour lesquels il est proposé à l'Etat une protection supplémentaire au titre des sites classés :

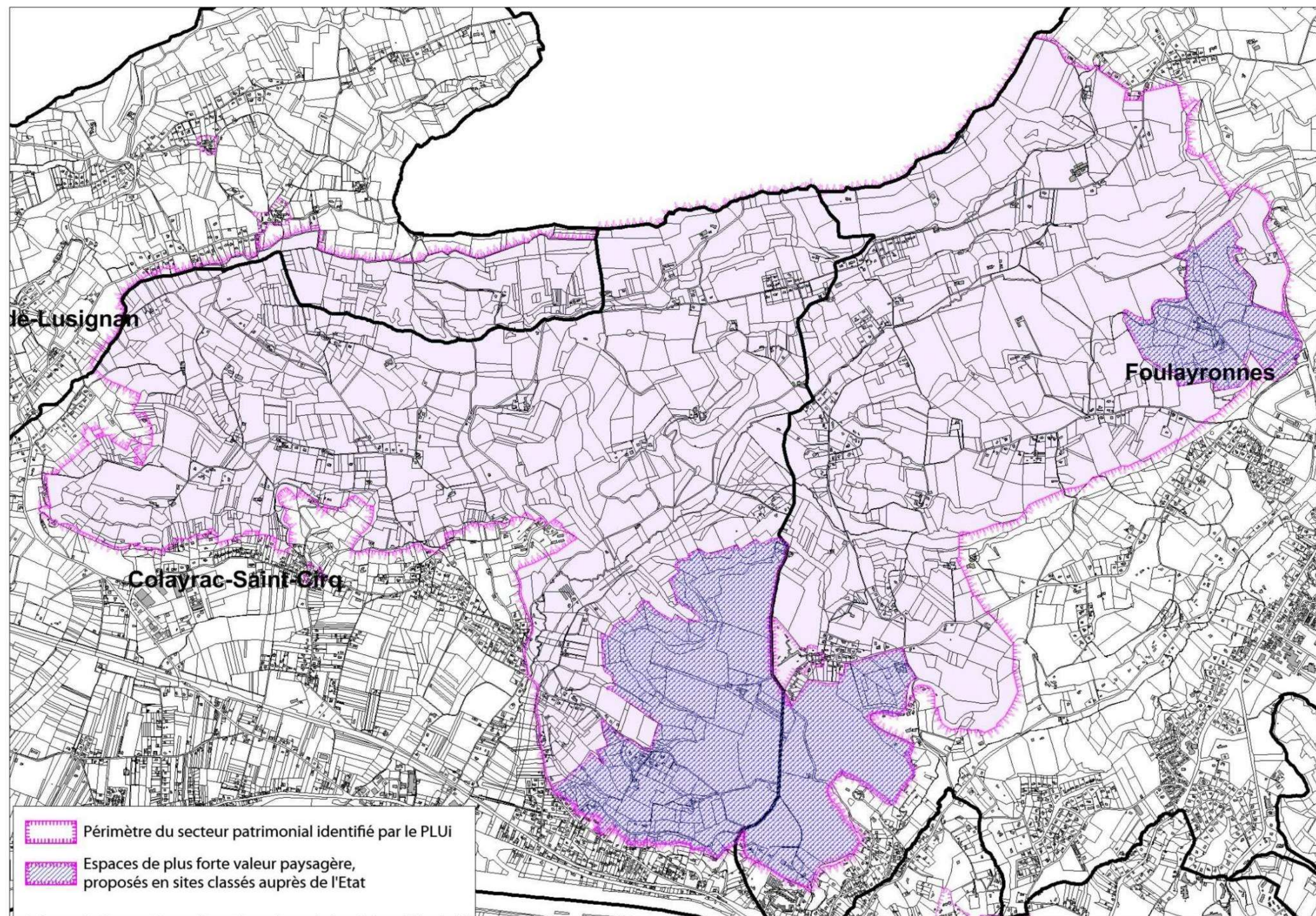
- le site du plateau de Monbran (environ 276 ha), avec un périmètre défini à partir du site inscrit actuel, en intégrant des réajustements autour du hameau de Monbran,
- le site de Talives (environ 60 ha), avec un périmètre défini à partir du site inscrit actuel, en intégrant des réajustements aux abords de la RN1021.

Enjeux

Ce site est la proue typique d'une serre, paysage emblématique, menacé par l'expansion urbaine de l'agglomération agenaise. L'inspecteur général des sites et paysages a noté dans ses rapports d'inspection au moment de l'inscription, les risques liés aux questions d'urbanisation et il écrivait en 1981 : « il faudrait être décidé à classer, le jour où la pression se fera plus précise ». Il apparaît aujourd'hui que le niveau de protection n'est plus adapté, l'inscription n'est plus suffisante.

Orientations générales

- Mener à bien le projet de classement du plateau de Monbran et des serres agenaises, en concertation avec les partenaires concernés
- Conserver la qualité et la continuité de la bande boisée qui circonscrit le site
- Préserver strictement le caractère naturel et agricole du plateau,
- Maintenir ou restaurer la qualité du bâti du hameau de Monbran et des constructions isolées



Prescriptions particulières et recommandations

➤ ***Sauvegarder et promouvoir les paysages emblématiques***

Dans leurs projets et à travers les mesures mises en œuvre à l'intérieur du secteur identifié, les acteurs publics et privés apporteront une attention particulière à la préservation ou à la restauration des qualités paysagères des entités suivantes:

- les fronts ("proues") des serres sur la vallée de la Garonne,
- les lieux structurants des serres : plateaux, crêtes, éperons, rebords, buttes, cols
- les grands domaines agricoles et de "maisons fortes" (domaines de Cayssat, de Joye, de Roussel, du Tuquet, ...)
- les axes de covisibilités et de perspectives majeures, entre serres et sur la Garonne
- les espaces de plus forte valeur paysagère identifiés au plan du secteur, correspondant aux sites inscrits ou classés existants ou projetés.

➤ ***Soutenir une activité agricole diversifiée respectueuse des paysages***

- Préserver les conditions d'exploitation agricoles, par :
 - le maintien et l'entretien des dessertes rurales,
 - la préservation en terres cultivables des parcelles irriguées ou facilement irrigables,
- Restaurer les espaces agricoles ouverts là où ils ont disparus, notamment sur les flancs doux de versants et les plateaux, par (mesures à préciser) :
 - la résorption de la friche,
 - la suppression de certains boisements,
 - la définition de secteurs interdits à la plantation de boisements.
- Veiller à l'intégration paysagère des nouveaux bâtiments agricoles :
 - interdiction d'utilisation de matériaux ou peintures d'aspect brillant en façades et toitures,
 - obligation d'accompagnement végétal (variétés locales) pour les grands volumes bâtis isolés,

Il est recommandé aux maîtres d'ouvrage concernés de consulter un paysagiste/architecte-conseil préalablement à la finalisation et au dépôt de leurs projets de construction.

- Préserver et mettre en œuvre une gestion durable des réseaux de haies, en s'appuyant autant que possible sur les dispositifs d'aides et de conseils mise en place par les collectivités (dispositif Conseil Général 47, mesures contractuelles, ...)

➤ ***Protéger et mettre valeur les espaces boisés et naturels***

- Protéger les ensembles forestiers et les continuités boisées, notamment classés en EBC au PLUi,
- Protéger les milieux humides et la qualité écologique de la végétation rivulaire, notamment ceux identifiés en zones humides au PLUi,
- Préserver le patrimoine végétal identifié au PLUi

➤ **Intégrer les espaces bâtis et leurs extensions**

- Pour les projets d'extensions bâties, de création d'annexes, de réhabilitation ou de clôtures :
 - préserver et réhabiliter le patrimoine bâti identifié au PLUi,
 - supprimer les éléments dévalorisant dans les ensembles bâtis identifiés au PLUi,
 - préserver ou recréer les éléments de transitions entre sites bâtis et espace agricole (écrans végétaux ou architecturaux)
- Pour les projets de construction neuve :
 - respecter la silhouette et l'organisation traditionnelle des ensembles bâtis anciens,
 - inscrire les constructions nouvelles en tenant compte des spécificités du site d'implantation (topographie, éléments bâtis et végétaux existants et environnants, vues lointaines, ..)
- Pour le hameau de Monbran, mener une réflexion préalable d'ensemble avant tout projet d'aménagement d'envergure (création de voie nouvelle, réalisation d'une opération d'ensemble).
- Pour tous projets, il est recommandé aux maîtres d'ouvrage concernés de consulter un paysagiste/architecte-conseil préalablement à la finalisation et au dépôt de leurs projets d'aménagement et de construction.

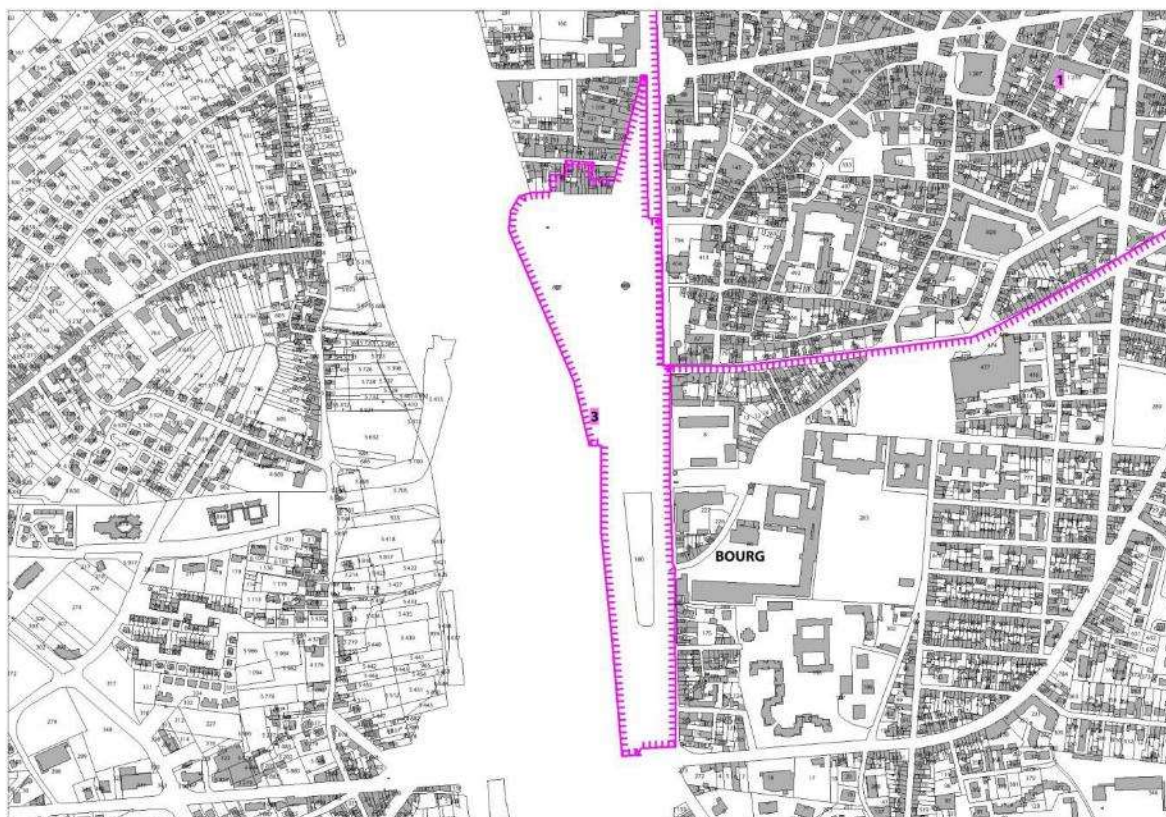
➤ **Requalifier les éléments et espaces artificialisés**

- Supprimer, masquer ou déplacer les installations et mobiliers techniques dévalorisants pour les paysages (réseaux aériens en surnombre, postes électriques ou bacs-déchets isolés, panneaux publicitaires, panneaux de voirie dégradés ou en surnombre,...)
- Tenir compte des critères paysagers en cas d'installations techniques nouvelles (choix du positionnement, des matériaux, des couleurs)
- Renforcer la qualité paysagère et écologique des plans d'eau (lac de Talives, lac de Pontaris, étangs collinaires).
- Limiter au maximum les espaces imperméabilisés publics ou privés lorsqu'ils ne répondent pas à un impératif de sécurité ou de stabilité

2. Sites naturels et paysages culturels

AGEN

AGEN – SITE INSCRIT PROMENADE, PERISTYLE DU GRAVIER ET LEURS ABORDS



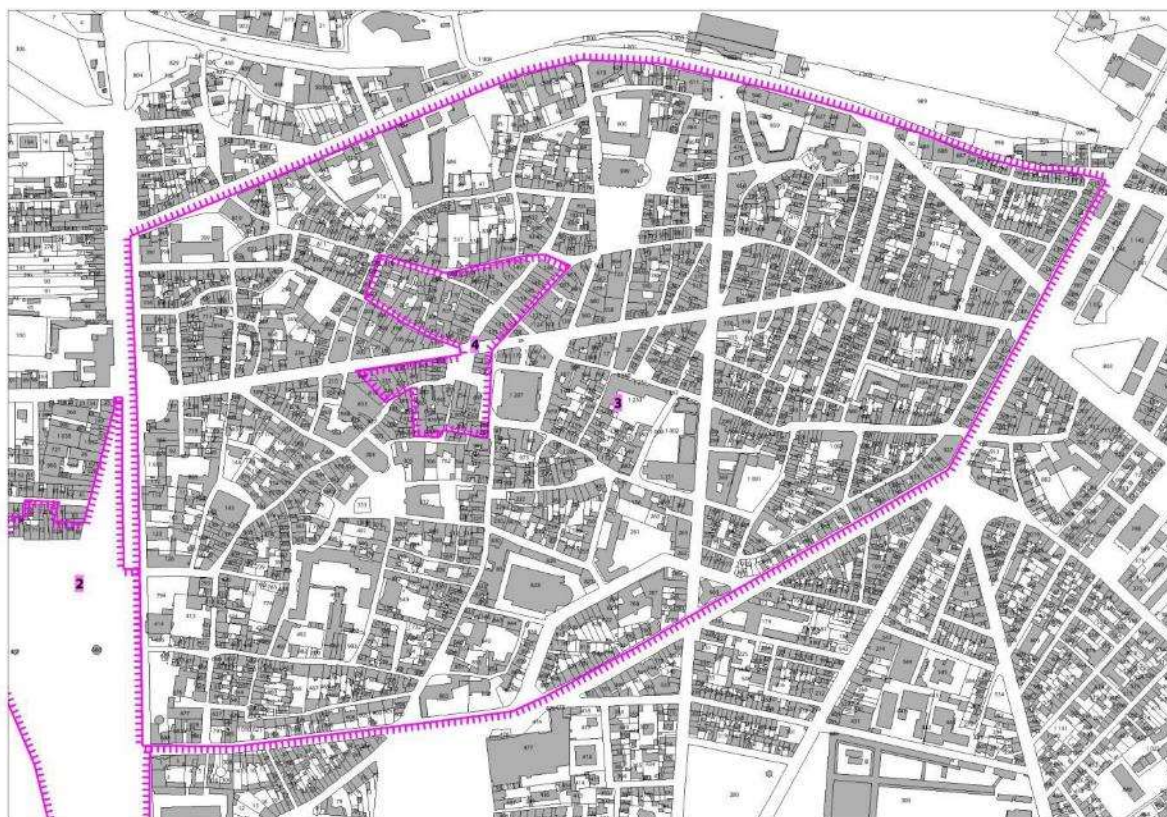
Enjeux

La ville d'Agen n'a pas, à proprement parlé, de parc public, quelques squares modestes toujours ceinturés par des rues circulées. Le Gravier fait office de parc. La majesté des vieux alignements, l'échelle du lieu, la sensation d'espace, la proximité de Garonne, la présence du ciel sans le prospect rapproché des façades font de ce lieu un site privilégié de promenade et de détente. La protection au titre des sites sert de levier pour inciter à une prise en compte globale du Gravier, avec le maintien et la mise en valeur de ses qualités spatiales, paysagères, de sa dimension urbaine, de son rôle social et son échelle exceptionnelle, et inciter à renouer avec le fleuve.

Préconisations :

- Disposer d'un état sanitaire complet et actualisé des alignements de platanes et d'un plan de gestion.
- Eviter le morcellement de l'entité du Gravier entre divers projets d'aménagements (aménagements paysagers des berges, stationnement, circulation,...)
- Elaborer un cahier de recommandations qui garantisse l'intégrité du site et le protège contre le phasage et le découpage des projets divers.
- Rechercher une solution satisfaisante de traitement de sol pour tous les espaces minéralisés et ombragés par les platanes (trottoirs, contre-allées, placette du marché,...), ménager des espaces perméables autour des arbres et retrouver une régularité de surface pour les piétons.
- Maintenir ou restaurer la qualité du bâti qui borde la place.

AGEN – SITES INSCRITS CŒUR DE VILLE ET QUARTIER DES CORNIERES



Enjeux

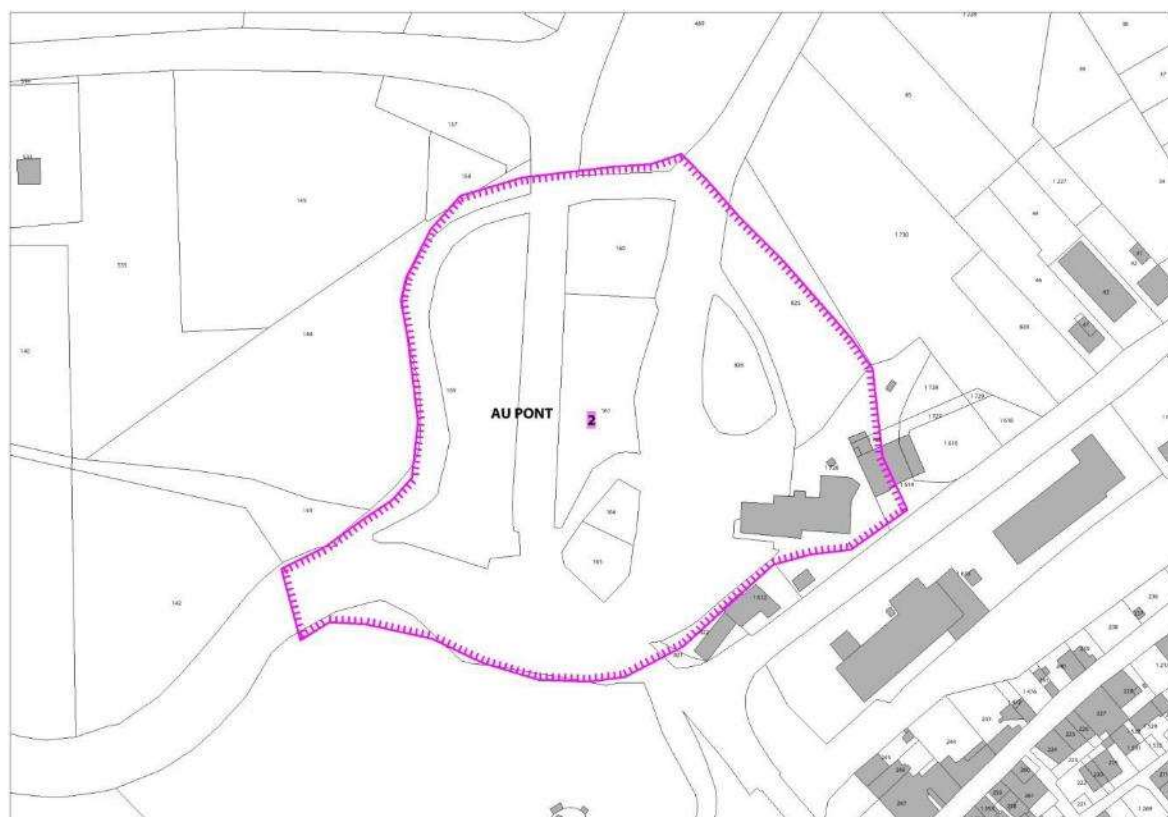
Capitale départementale d'environ 30.000 habitants, bientôt desservie par une nouvelle ligne TGV, la ville d'Agen est en pleine expansion. Ce développement doit se faire dans le respect et la mise en valeur de son cadre paysager, et de son patrimoine architectural remarquable.

Préconisations

- Mettre en œuvre les prescriptions de l'Aire de mise en valeur de l'Architecture et du Patrimoine
- Protéger les paysages des coteaux au nord et au sud d'Agen, ainsi que le canal de Garonne

ASTAFFORT

ASTAFFORT – SITE INSCRIT MOULIN ET RIVES DU GERS



Enjeux

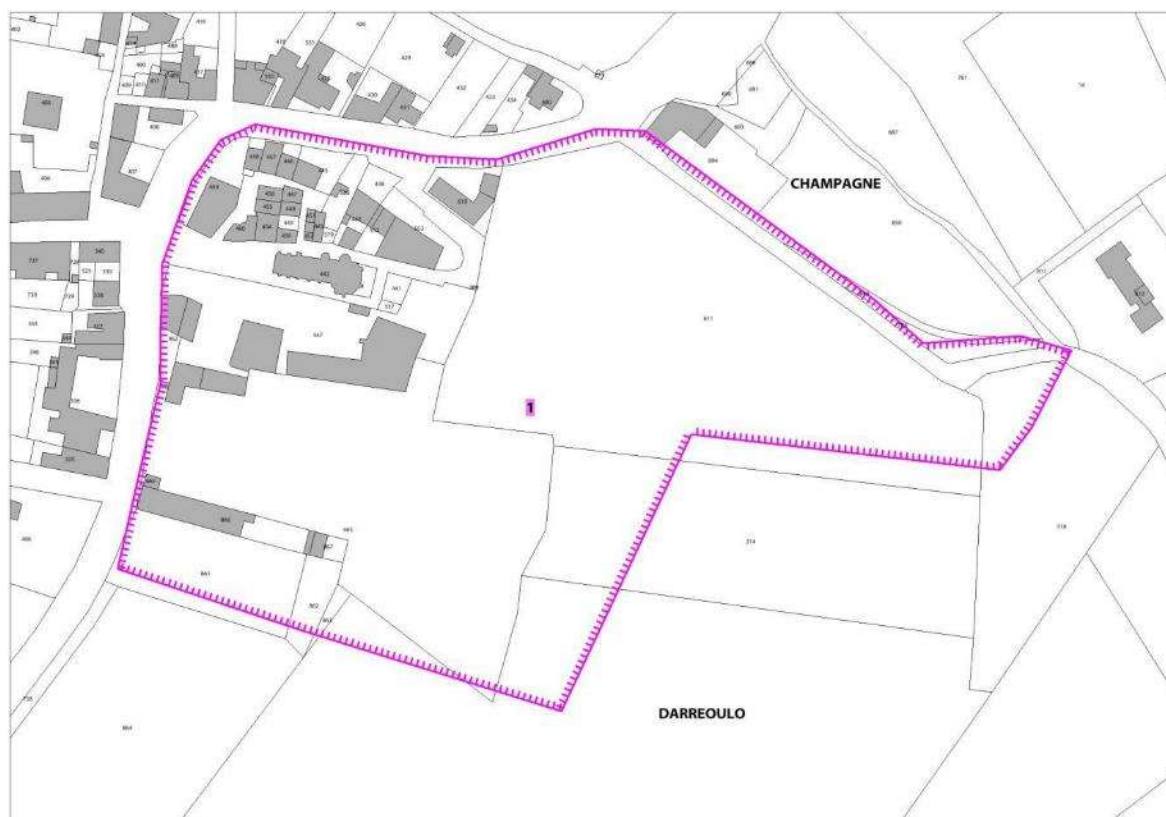
Le site inscrit fonctionne comme un sas naturel d'entrée sur la ville d'Astaffort. Mais puisqu'il est situé dans la vallée industrialisée du Gers, le site est cerné de bâtiments industriels. Les qualités naturelles du site se trouvent donc en contraste avec les ambiances plus métalliques et anguleuses des industries de proximité.

Préconisations

- Aménager un passage piétonnier
- Remettre en valeur les lieux pour faire découvrir ses qualités naturelles à un plus large public.

AUBIAC

AUBIAC – SITE INSCRIT DU BOURG



Enjeux

La silhouette d'Aubiac avec son église aux deux tours, le château et les frondaïsons du parc constitue un motif paysager emblématique de ce secteur du département, mais la protection et la gestion sont à améliorer pour en conserver tout le caractère.

Préconisations

- Envisager éventuellement une extension ou un renforcement de la protection pour englober le parc dans son ensemble, le vallon et le village.
- Proposer une analyse assortie d'un cahier de gestion qui étudie les conditions d'entretien du site et plus particulièrement du parc pour conserver l'intérêt du motif pittoresque dans le paysage agricole.
- Améliorer l'insertion paysagère des aménagements publics et privés du bourg (coloris, matériaux...).
- Redonner un caractère de rue à la traversée.
- Protéger le parc et les cônes de vue vers Aubiac
- Maintenir la qualité du bâti faisant partie du Site, ou contribuant à la qualité de ses abords.

BAJAMONT

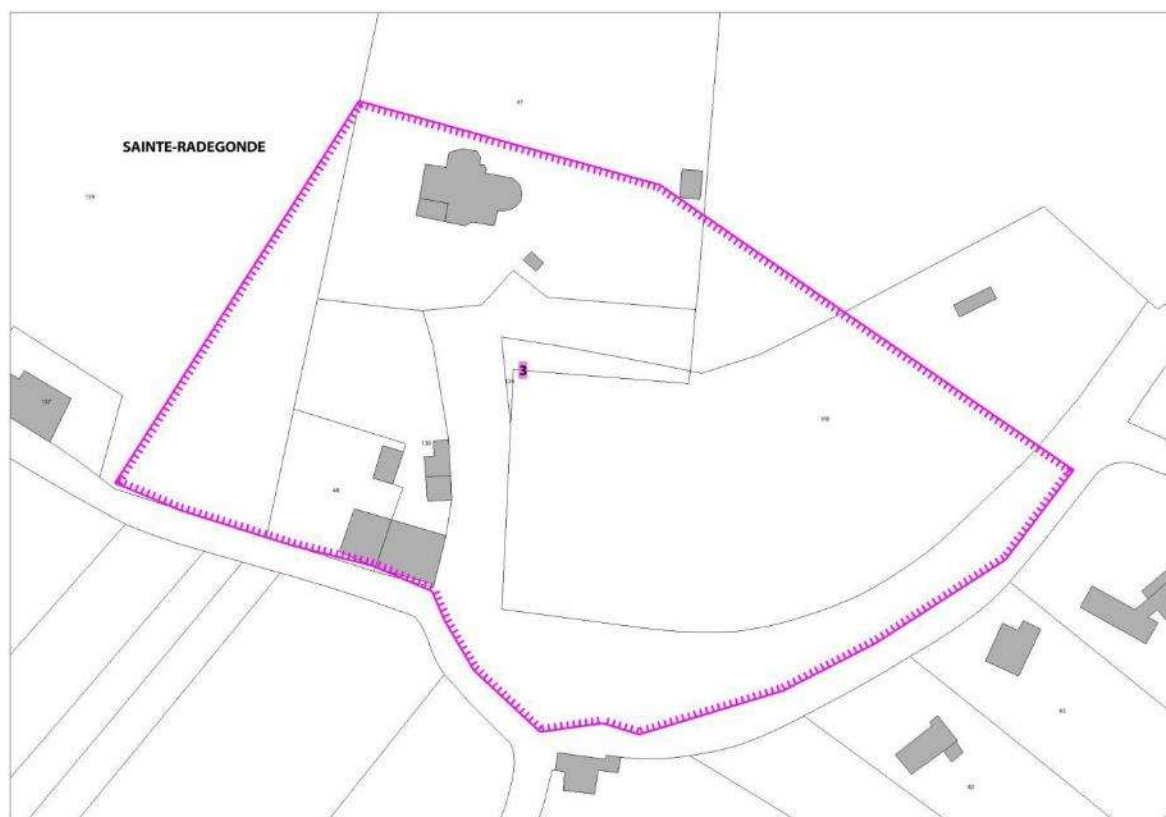
NEANT

BOE

NEANT

BON ENCONTRE

BON-ENCOTRE – SITE INSCRIT ABORDS DE L'EGLISE SAINTE-RADEGONDE



Enjeux

Autrefois protégé pour son caractère isolé et « campagnard », le site de Sainte-Radegonde se trouve aujourd'hui dans un secteur gagné par l'urbanisation. Cependant, il a conservé un environnement champêtre miraculeusement préservé. Il se présente comme un beau motif d'architecture romane dans un morceau de campagne traditionnelle avec la prairie en bas de pente, le verger sur coteau sud, le pigeonnier, l'ourlet boisé... Depuis le site, l'écrin végétal isole du contexte périurbain et le charme s'opère... Il est urgent de renforcer la protection jusqu'aux limites actuelles de l'urbanisation pour pérenniser cet équilibre.

Préconisations

- Etendre le site pour inclure la totalité du cimetière, des parcelles en vergers, la prairie de fauche et le haut des coteaux boisés.
- Protéger l'église et sauvegarder la qualité de ses abords
- En terme de gestion, veiller au maintien du verger et au maintien de l'ouverture des abords de l'église (éviter les plantations de peupliers, constructions... qui viendraient banaliser le site)
- Eviter toute nouvelle construction (hors équipement public de qualité qui participerait à la mise en valeur du site ou du monument historique)

- Maintenir et entretenir la ripisylve qui crée un écran végétal entre la prairie en site et la route du vallon.
- Conserver les tombes anciennes sculptées.

BRAX

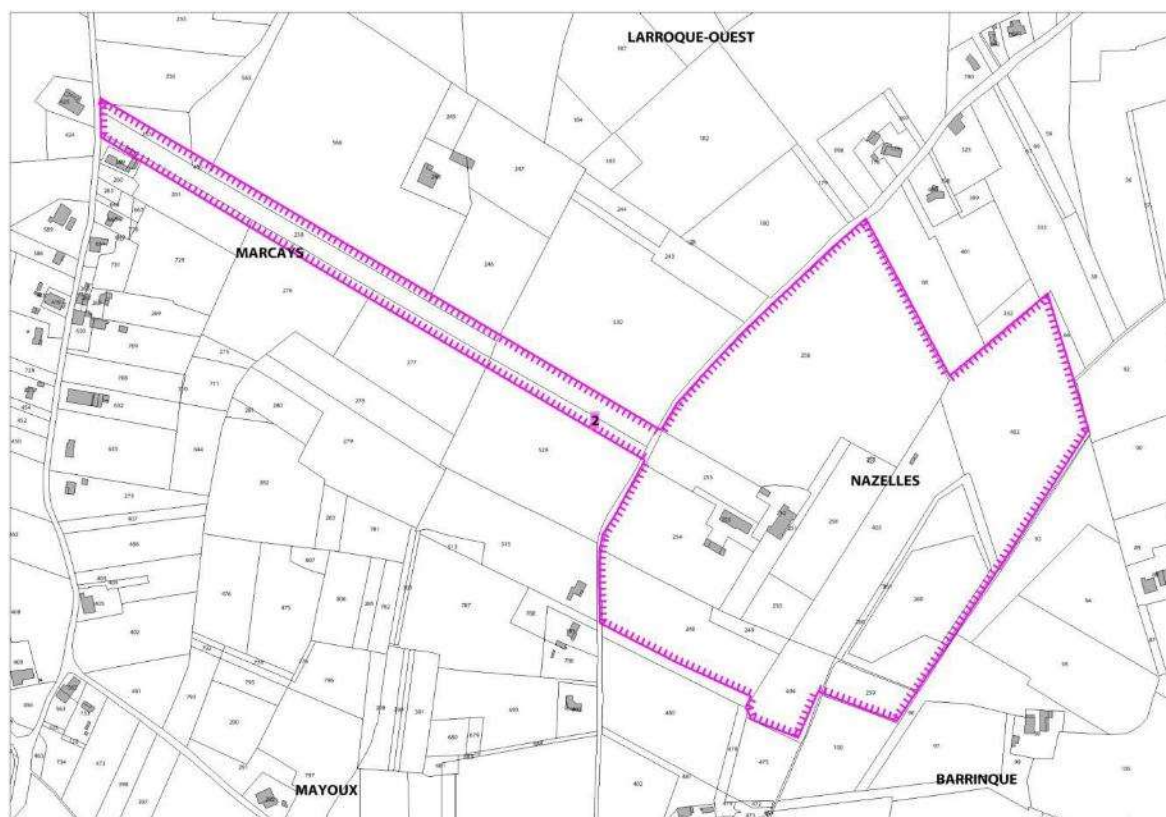
NEANT

CASTELCULIER

NEANT

CAUDECOSTE

CAUDECOSTE – SITE INSCRIT DE NAZELLES



Enjeux

C'est un beau lieu, composé et organisé autour d'un édifice intéressant. Le château et le parc sont de grande qualité. Le parc est le fruit d'un heureux mélange entre les traces d'une composition régulière ancienne, avec une touche végétale plus contemporaine. Les ouvertures sur le paysage agricole alentour donnent de l'ampleur à l'ensemble. Bien que jeune, l'alignement de cèdres est remarquable par sa longueur. Il marque la plaine de Garonne.

Préconisations

- Poursuivre l'entretien,
- Continuer à respecter l'axe de composition et la hiérarchie des espaces.
- Conserver les alignements en place.
- Remplacer les cèdres lorsque plusieurs sujets manquants sont contigus. Si un seul sujet manque, laisser s'étendre les sujets attenants.
- Effectuer des fauches hautes et peu nombreuses sous les alignements de chênes, ainsi que sous les alignements de tilleuls.
- Prendre garde à l'exploitation des parcelles jouxtant l'alignement de cèdres, car il semble qu'il y ait un projet de gravière. Etendre le site de part et d'autre de l'allée d'arrivée.
- Engager une étude historique avec un volet hydraulique pour mieux comprendre le site.

COLAYRAC-SAINT- CIRQ

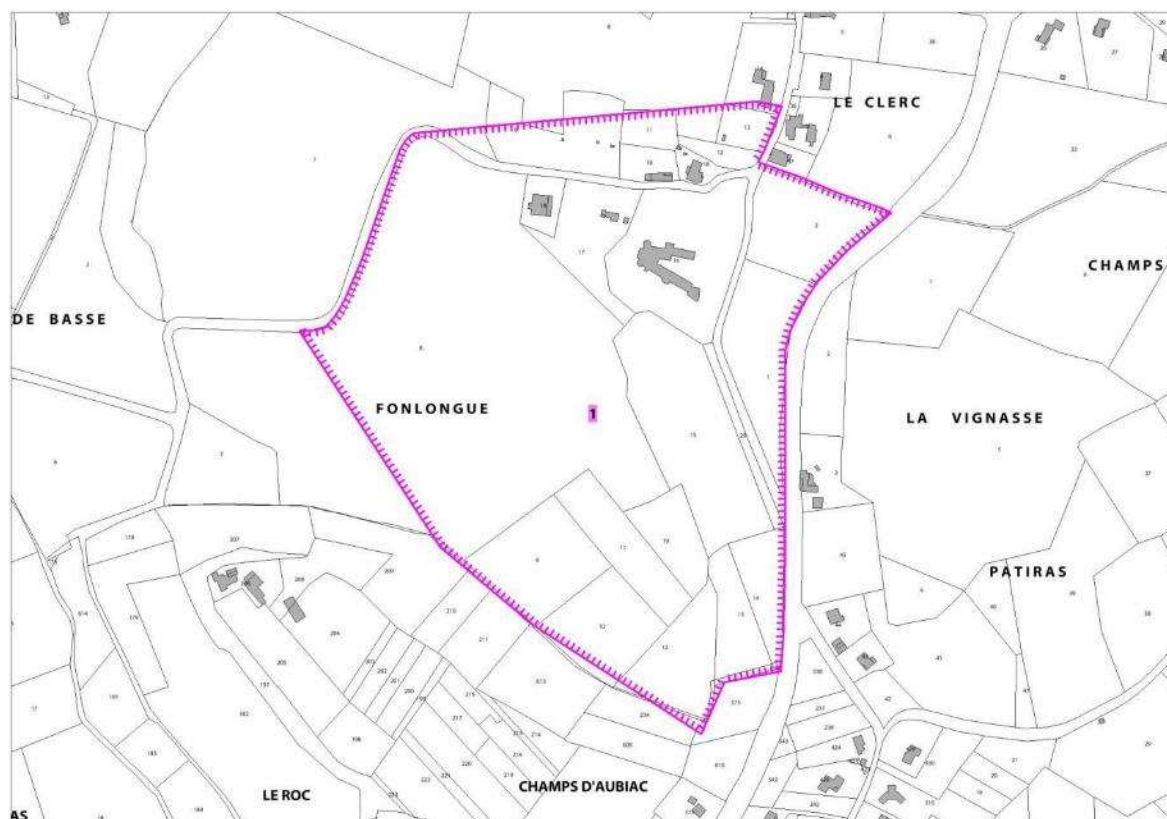
NEANT

CUQ

NEANT

ESTILLAC

ESTILLAC – SITE INSCRIT BOURG ET ABORDS DU CHATEAU DE MONTLUC



Enjeux

Plus que l'intérêt patrimonial du parc, c'est la qualité de ce morceau de paysage agricole relativement préservé autour d'un édifice intéressant qui mérite attention.

Préconisations

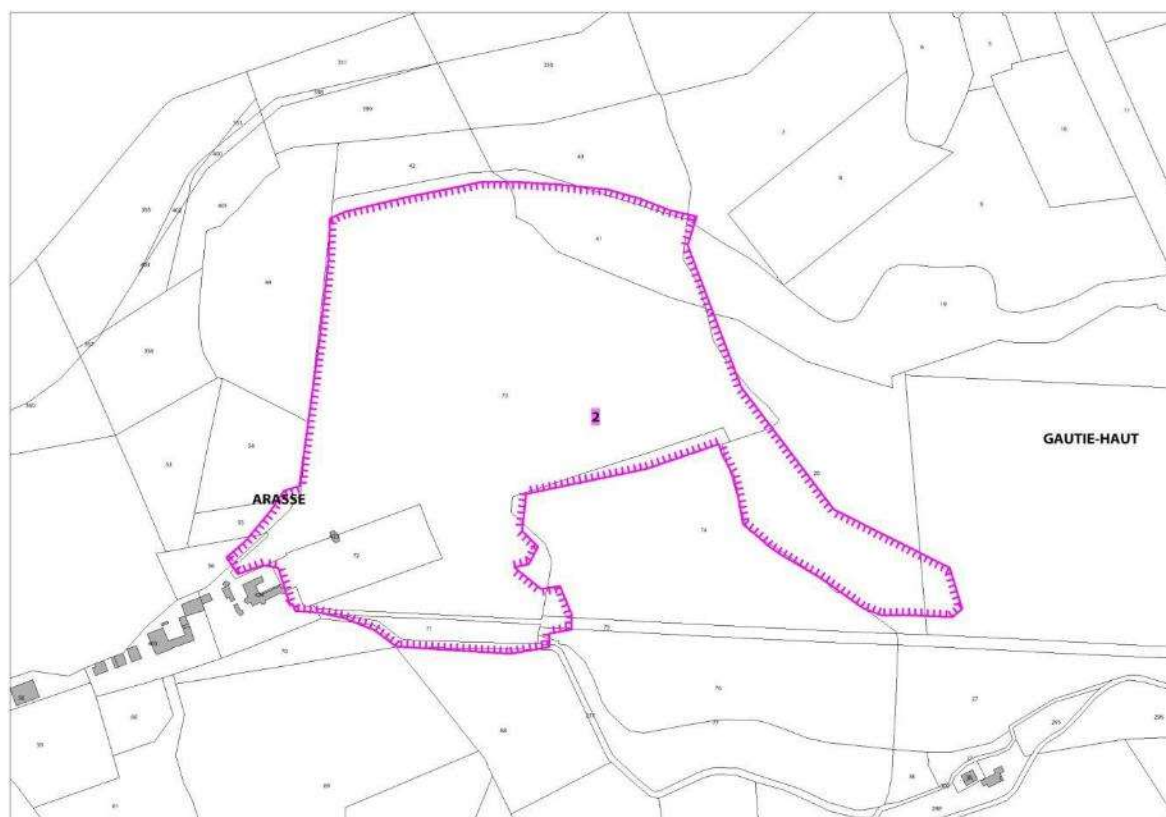
- Préserver les abords proches du site de l'urbanisation
- Conserver l'alternance d'espaces ouverts et fermés. Les parcelles exposées à l'est, jardins vivriers et prairies, et les boisements qui accompagnent l'ancien chemin vicinal de Roquefort, ménagent un espace plus intime aux abords du château et l'isolent de la RD 931 très passante.
- Malgré la dénomination du site « Bourg et abords du château du Montluc », le bourg d'Estillac est peu concerné par la protection.
- Compte tenu de la pression forte aux portes de l'agglomération, il serait utile de réfléchir à une extension de site qui engloberait un plus grand paysage.
- Protéger les paysages naturels, agricoles et forestiers, ainsi que les parcs et jardins, faisant partie du site ou contribuant à la qualité de ses abords.

FALS

NEANT

FOULAYRONNES

FOULAYRONNES – SITE CLASSE DE LA GARENNE DU CHATEAU D'ARASSE



Enjeux

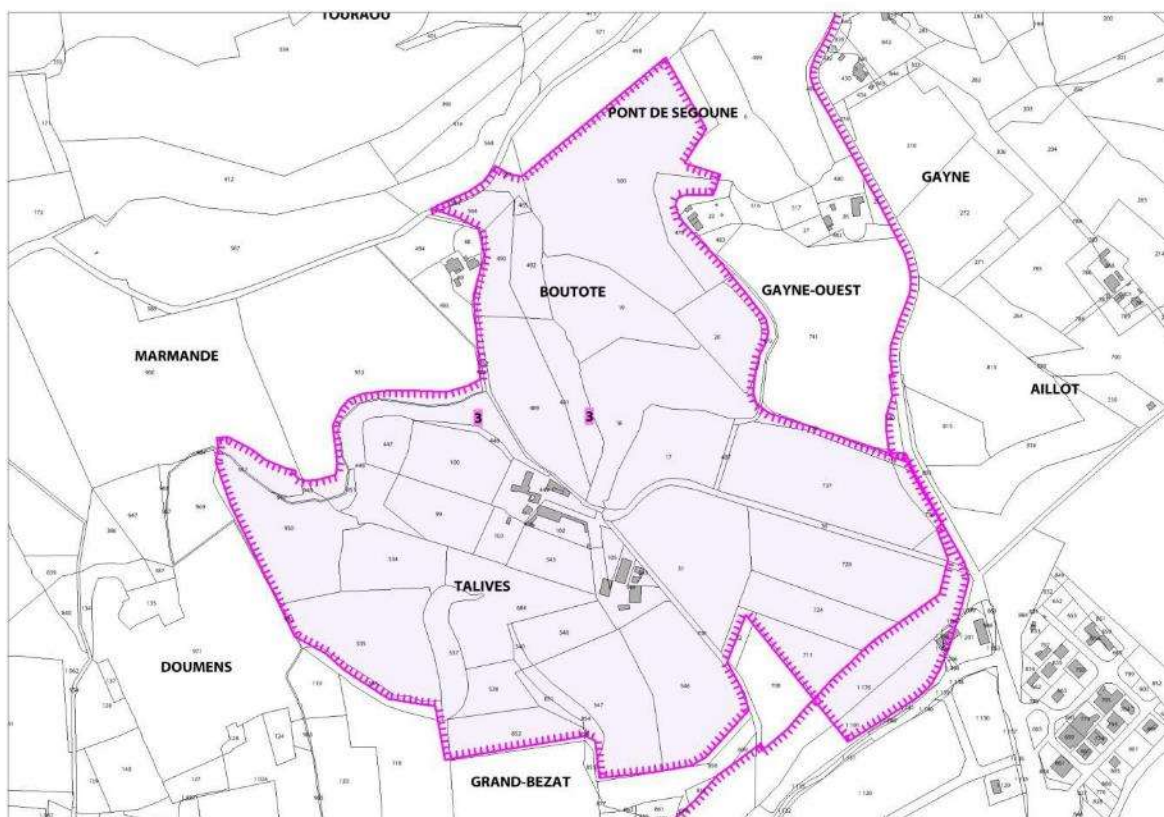
La garenne présente un boisement remarquable et ancien, qu'il convient d'entretenir en restaurant son caractère historique. De même pour la terrasse et ses escaliers.

Préconisations

- Etablir un diagnostic paysager du site étendu au château et à l'allée d'accueil, afin de mieux en comprendre la composition, retrouver le dessin des allées et élaborer un projet de replantation argumenté.
- Elaborer un plan de gestion du boisement à long terme, comportant des conseils pour l'entretien, mais aussi le renouvellement des arbres, afin d'assurer la pérennité du couvert boisé, tout en retrouvant les caractères historiques des lieux, et en distinguant les espaces « jardinés » des espaces plus naturels.
- Maîtriser la plantation d'acacias, qui risque d'envahir la Garenne et de limiter le développement des arbres situés à proximité.
- Proscrire les plantations d'arbres fruitiers au niveau de l'allée de tilleul d'accès au château.
- Lutter contre l'ailante, espèce exotique invasive, avant qu'elle ne colonise le parc.
- Dégager la terrasse, afin de pouvoir utiliser l'escalier, et retrouver les vues panoramiques

- Restaurer les zones ponctuelles où les murs de soutènement sont dégradés, avant que ces désordres se généralisent
- Agrandir le site protégé afin de prendre en compte le château, l'allée et les abords, qui forment un ensemble paysager non dissociable.

FOULAYRONNES – SITE INSCRIT DE TALIVES



Enjeux

Hormis le passage de la voie express en limite Est, et malgré la proximité croissante de l'urbanisation de l'agglomération agenaise dont fait partie Foulayronnes, le site a conservé tout son cachet, et son charme rural.

Préconisations

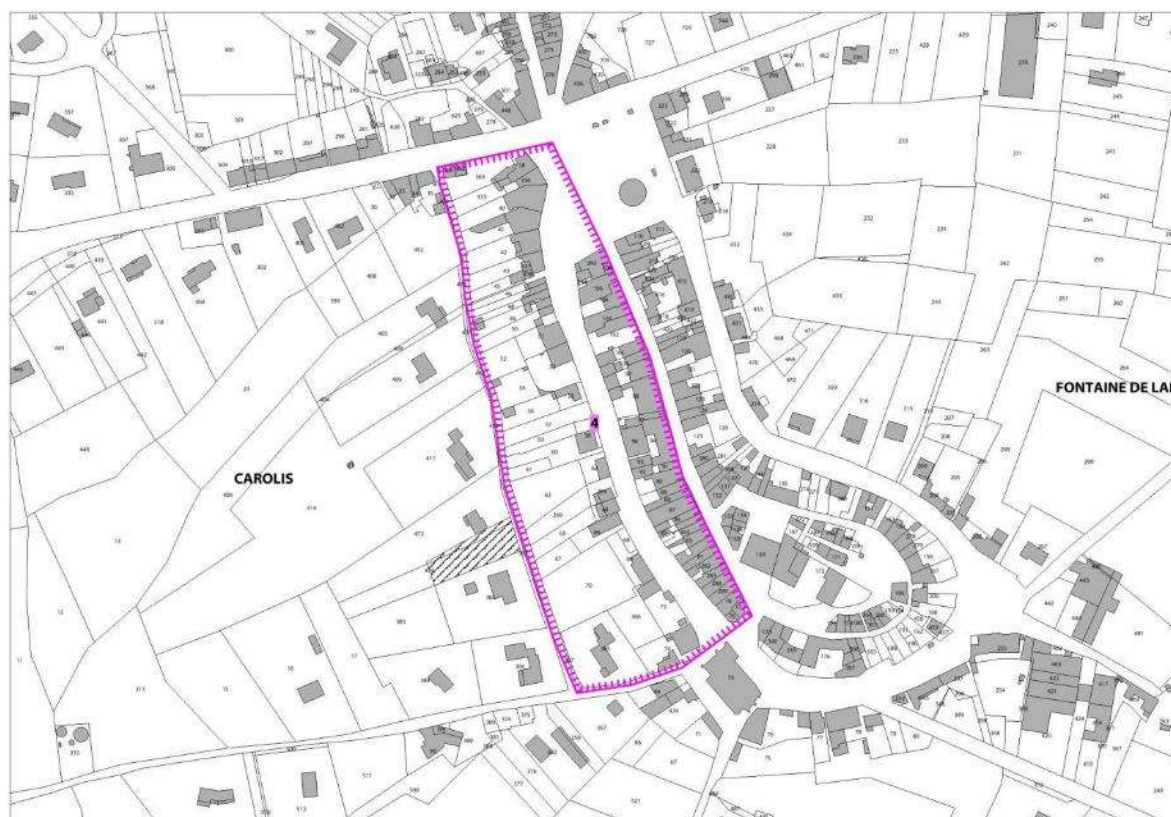
- Développer les boisements le long de la voie express et du giratoire, afin de bien les séparer du site
- Etablir un diagnostic paysager du parc, et un cahier de gestion pour sa restauration
- Prévoir la coupe du bois de pins laricios, et une replantation adaptée à la qualité du paysage
- Déplacer les réseaux aériens, ou les enfouir, pour sauvegarder les plantations d'alignement de l'allée
- Insérer l'ensemble du site dans le classement du plateau et des serres de Monbran et de Paulhac.

LAFOX

NEANT

LAPLUME

LAPLUME – SITE INSCRIT VILLAGE (PARTIE SUD) ET POINT DE VUE DU HAMEAU DE CAZEAU



Enjeux

Laplume est une silhouette emblématique du département, vaisseau de pierre, encadré par son château d'eau et le clocher de l'église, dominant les vallonements et les collines des coteaux de Gascogne. Sa notoriété est favorisée par la proximité d'axes routiers fréquentés. La silhouette reste un beau motif mais le site est fragilisé, par deux facteurs. D'une part, les extensions urbaines à l'extérieur du site, qui gagnent le glacis, brouillent l'image, et il n'est pas certain que le processus soit enrayé. D'autre part, à l'intérieur du site, les constructions de garages, d'annexes, etc, en lieu et place de jardins, empêchent de lire la pente, le dénivelé et les façades toute hauteur de la grande rue.

Préconisations

- Revoir le périmètre, étendre le site ou envisager une AVAP. Au vu des évolutions observées, le périmètre est trop restreint. Dans une logique de site, tant en terme de topographie que de forme urbaine, il faut inclure l'ensemble du bourg.
- Préserver l'harmonie du site, encourager les propriétaires à entretenir les pentes, (jardins, prairies, cultures) dans le but d'éviter une fermeture du glacis.
- Eviter toute construction dans le champ visuel, afin de préserver les principaux points de vue sur le bourg, en particulier celui depuis le cimetière de Cazeau,

- Dans le bourg, maintenir des fenêtres sur le paysage environnant (par exemple depuis le Boulevard du couchant) et dans cette logique considérer les motifs et abords en co-visibilité, tels que l'église et le cimetière de Cazeau.
- Accompagner les projets pour inciter à une meilleure qualité architecturale
- Inciter à une étude globale des espaces publics, avec comme objectif d'améliorer la qualité de ces espaces mais également retrouver une lisibilité de la forme urbaine, avec une hiérarchie des voies.

LAYRAC

LAYRAC – SITE INSCRIT PLACE JEAN JAURES



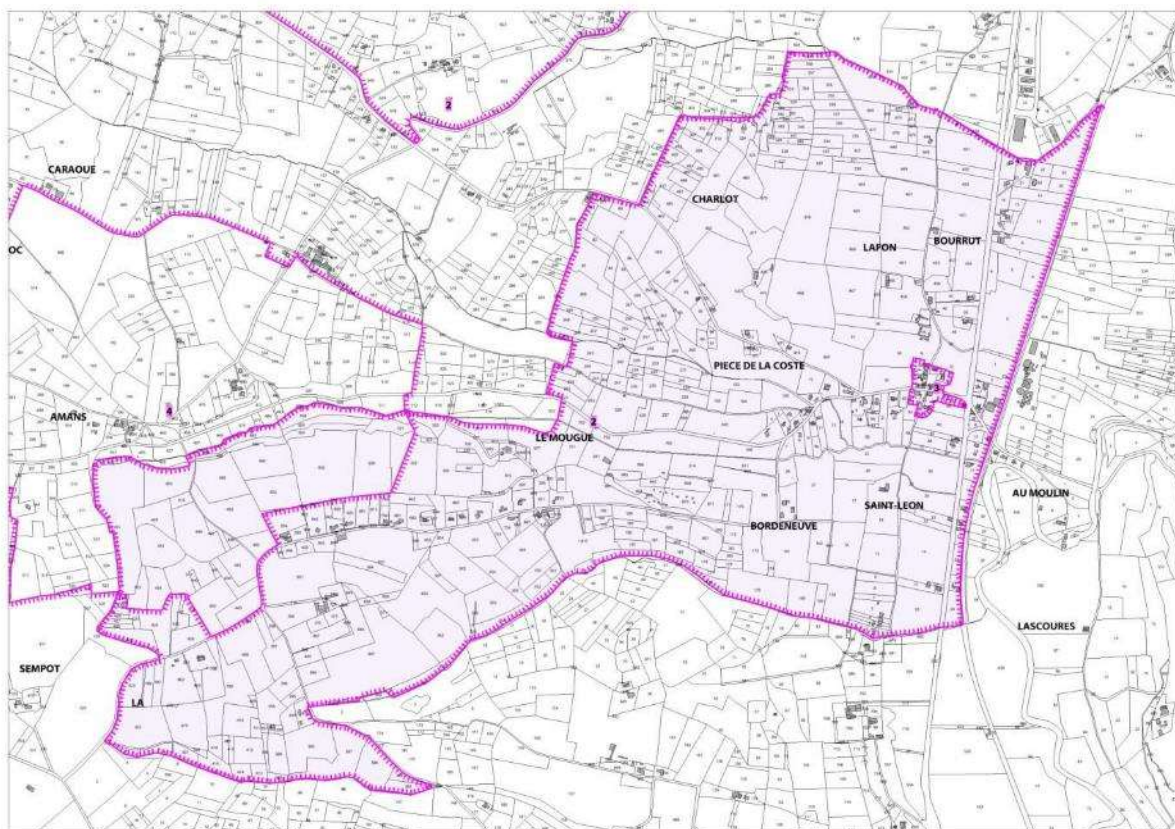
Enjeux

La place Jean-Jaurès a bénéficié de plusieurs restaurations après son inscription, comme cela avait été souhaité lors de la protection. Les commerçants, la présence de la Mairie dans le plus grand bâtiment de la place, animent cette place caractéristique. Cependant on constate aujourd'hui une certaine détérioration : certaines façades s'abîment, le sol ancien de pavés a été recouvert de goudron et d'une chape de béton sous les cornières, la place est parcourue de fils électriques qui la traversent en tout sens pour relier les rues adjacentes entre elles.

Préconisations

- Maintenir la qualité du bâti faisant partie du site ou contribuant à la qualité de ses abords
- Aménager des parkings publics hors du site
- Enfouir les réseaux aériens
- Continuer la restauration des façades
- Restaurer les sols (pavés)

LAYRAC – SITE INSCRIT DE GOULENS ET DE MONREPOS



Enjeux

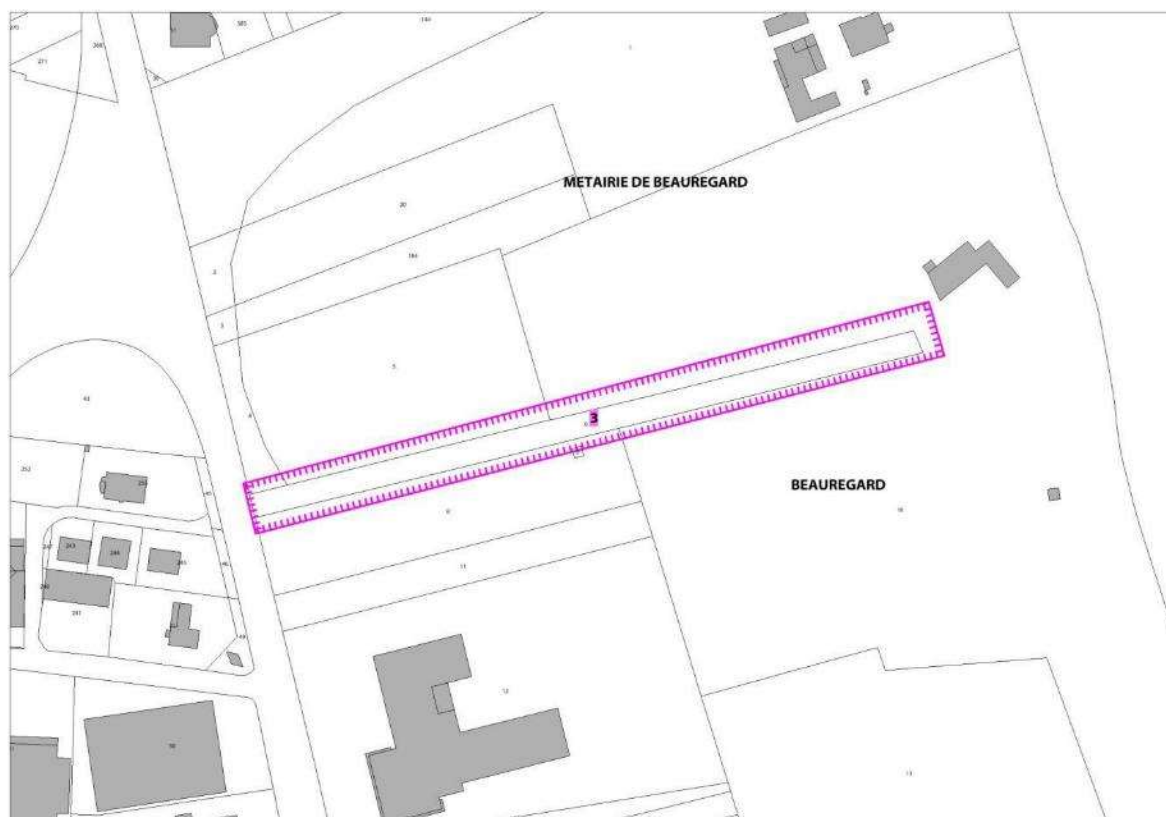
Le principal enjeu que connaît actuellement le site de Goulens et de Monrepos concerne la vallée d'Amans : tout projet autour des bassins (type activités touristiques, implantations sur les pentes) pourrait avoir un impact écologique (le sol calcaire du versant nord a permis le développement d'une végétation de type méditerranéen, ce qui n'est pas fréquent dans cette région à molasse et qui confère à ce lieu un caractère exceptionnel) et paysager, car se trouvant à la charnière entre les deux anciens domaines de Goulens et Monrepos à l'intérieur du site inscrit.

Préconisations

- Protéger des paysages naturels, agricoles et forestiers faisant partie du site inscrit, ou contribuant à sa qualité (l'ensemble de la vallée d'Amans et les deux autres bassins de rétention visibles depuis le domaine de Monrepos).
- Intégrer au paysage par des plantations les zones d'activités et bâtiments industriels de la vallée du Gers
- Préserver intégralement le double alignement de platanes le long de l'ancienne RN21, route royale.

LE PASSAGE

LE PASSAGE – SITE INSCRIT ALLEE DE CEDRES DE L'ATLAS AU CHATEAU DE BEAUREGARD



Enjeux

Cette allée majestueuse de cèdres est emblématique, elle marque l'entrée ouest de l'agglomération, en rive gauche de Garonne. Elle est très visible, remarquable par sa longueur et sa qualité, mais la protection est trop restreinte, elle se réduit à l'allée, dans une zone à forte pression urbaine....

Préconisations

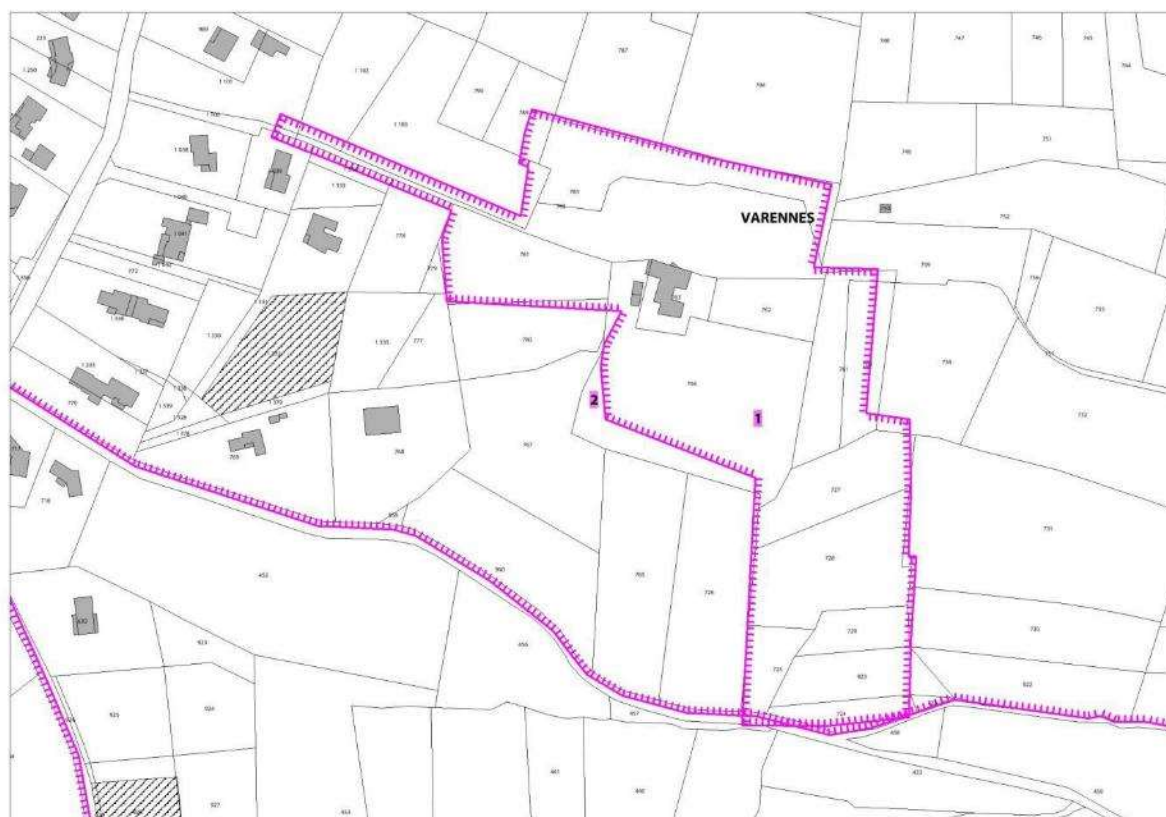
- Préserver les parties non construites des parcelles mitoyennes latérales qui mettent particulièrement en valeur les arbres, en culture ou en prairie : éviter les boisements et/ou constructions.
- Surveiller l'égagement imposé pour des raisons de sécurité liées à l'aéroport
- Réfléchir à une extension du périmètre du site en concertation avec le propriétaire. Cet ensemble constitue un motif paysager de grande qualité, juste aux portes de l'agglomération.

MARMONT-PACHAS

NEANT

MOIRAX

MOIRAX – SITE CLASSE DU PRIEURÉ DE SEGOUGNAC ET SES ABORDS



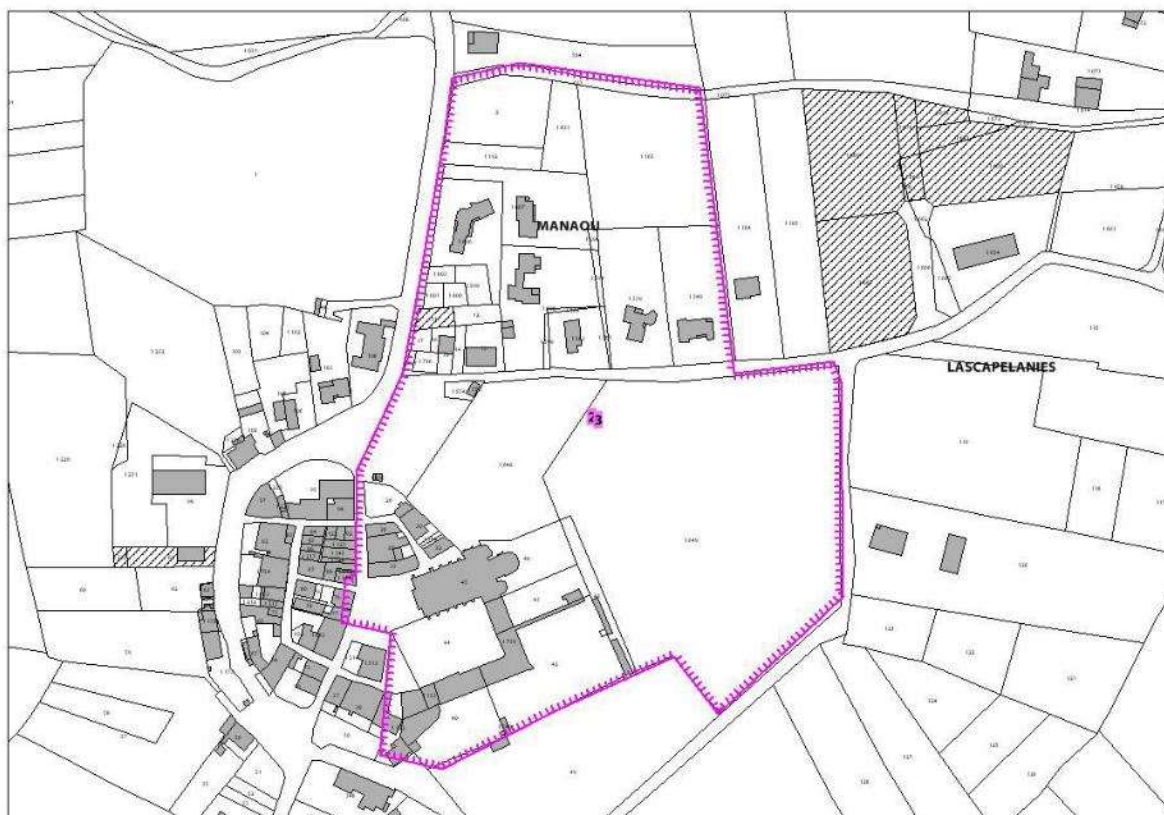
Enjeux

Ce site semble porter les traces de typologies architecturales distinctes, mais sans prieuré, ce qui pose le problème de la dénomination du site qui serait à revoir. Le critère de protection le plus significatif de ce site est sa situation en co-visibilité avec le bourg de Moirax. Cette co-visibilité témoigne d'un mode d'habiter ancien, où les monuments religieux fédéraient de loin les communautés en dressant leurs clochers comme des repères sur un vaste territoire (particulièrement dans cette région où la vision peut porter loin à travers les collines). Ce critère de co-visibilité étant encore aujourd'hui opérant, on peut alors s'interroger sur les limites du site protégé : en effet, depuis Moirax, on aperçoit le site au cœur de la forêt, mais ce ne sont que les abords boisés des constructions qui sont protégés.

Préconisations

- Envisager éventuellement une extension ou un renforcement de la protection pour englober le Prieuré.
- Protéger les paysages forestiers, parcs et jardins faisant partie du site ou contribuant à la qualité de ses abords.

MOIRAX – SITE INSCRIT DU BOURG



Enjeux

Le site n'a pas aujourd'hui de réalité géographique, topographique ou paysagère. Il est trop restreint. Pourtant, le cœur ancien et son environnement proche forment un motif pittoresque du sud Garonne, avec la présence d'un monument prestigieux protégé parmi les premiers de France. C'est un point fort de l'entité plus globale des chutes des coteaux de Gascogne. Les projets d'architecture contemporaine réussis (hors site) ouvrent la voie pour des réponses modernes dans le cadre d'une mise en valeur ou/et revitalisation et mutation d'un centre ancien de caractère. Malgré les erreurs passées, le bourg de Moirax et son église restent une figure emblématique de l'Agenais.

Préconisations

- Conserver les ouvertures depuis le site, et maîtriser la qualité des paysages observés; conserver les vues sur l'église et le bourg.
- Pour mieux intégrer la « logique de site », il serait intéressant d'élargir le périmètre, en intégrant la pièce d'eau au sud du bourg ainsi que le noyau dense du bourg à l'ouest, la parcelle quadrangulaire située dans l'enclos à l'est, les prairies et parcelles cultivées tout autour du village et notamment au nord, de part et d'autre de la route départementale offrant des vues sur le bourg et les paysages de Moirax, ainsi que les parcelles sous le bourg à l'ouest en forte co-visibilité depuis la route d'Aubiac et les parcelles à l'est vers les pentes de la Jorle.

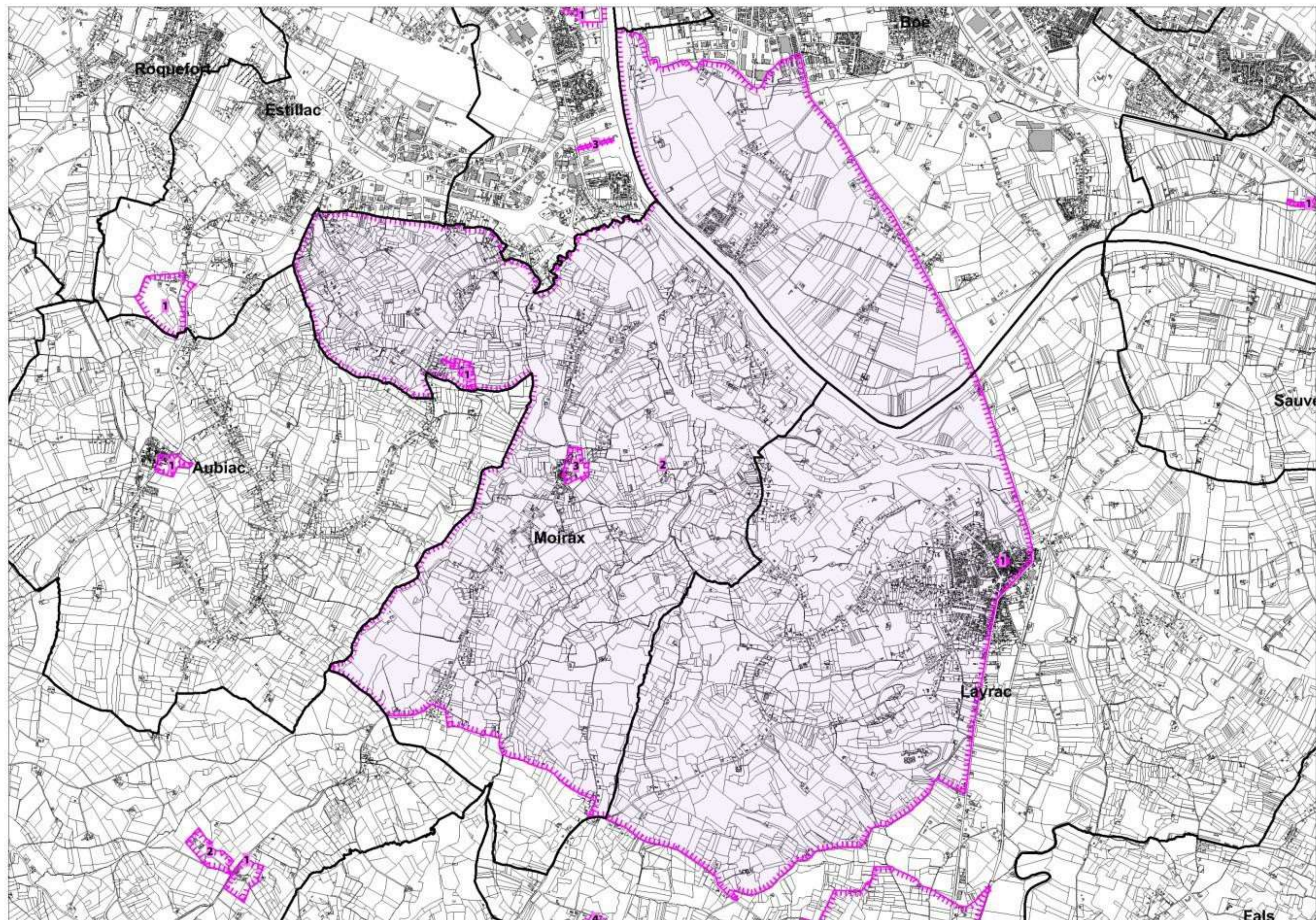
- Travailler à la résorption des « dents creuses », maisons ruinées, abandonnées.
- Harmoniser le revêtement de sol dans le bourg
- Améliorer la qualité de la place de l'église,
- Repenser l'utilisation de la cour. Déplacer les véhicules à l'extérieur du bourg ancien.- Poursuivre la rénovation et la réhabilitation du mur de l'enclos. Redéfinir la fonction de la prairie, très floue aujourd'hui.

Enjeux

Les limites actuelles du site s'appuient sur des « lignes clairement identifiables sur le territoire : des routes, des limites communales, des cours d'eau ; ces limites sont parfois arbitraires du point de vue du paysage ; Le site inscrit des Chutes des Coteaux de Gascogne apparaît comme un site à redéfinir, à la fois en révisant le périmètre de protection et en classant les secteurs les plus remarquables.

Préconisations

- Mener à bien le travail de requalification du site (étude paysagère en cours sur un territoire plus large que le site inscrit, correspondant à une entité paysagère).
- Protéger les paysages naturels, agricoles et forestiers, ainsi que les parcs et jardins, faisant partie du site ou contribuant à la qualité de ses abords.



PONT-DU-CASSE

NEANT

ROQUEFORT

NEANT

SAINT-CAPRAIS DE LERM

NEANT

SAINT-HILAIRE DE LUSIGNAN

NEANT

SAINT-NICOLAS DE LA **BALERME**

SAINT-NICOLAS DE LA BALERME – SITE INSCRIT DU CHATEAU DE SAINT-PHILIP



Enjeux

Le parc est bien entretenu, le château est habité, le site est clos, fermé au public.

Le site vaut par la position particulière en rive de Garonne, soulignée la mise en scène paysagère du fleuve grâce à la terrasse et par le couvert boisé qui l'isole de la plaine agricole au sud. C'est un site qui a conservé ses qualités, mais le démontage du pont suspendu ne permet plus au public de l'entrapercevoir,... et comme il n'y a plus de baigneurs dans Garonne, ...c'est un site qui va devenir très confidentiel.

Préconisations

- Faire un état précis du patrimoine arboré, et élaborer un plan de gestion pour assurer la pérennité du couvert boisé, et un entretien adapté aux espaces jardinés et aux espaces naturels.
- Baser tout projet d'aménagement sur des investigations historiques.

SAINT-PIERRE DE CLAIRAC

NEANT

SAINT-SIXTE

NEANT

SAINTE-COLOMBE EN BRUILHOIS

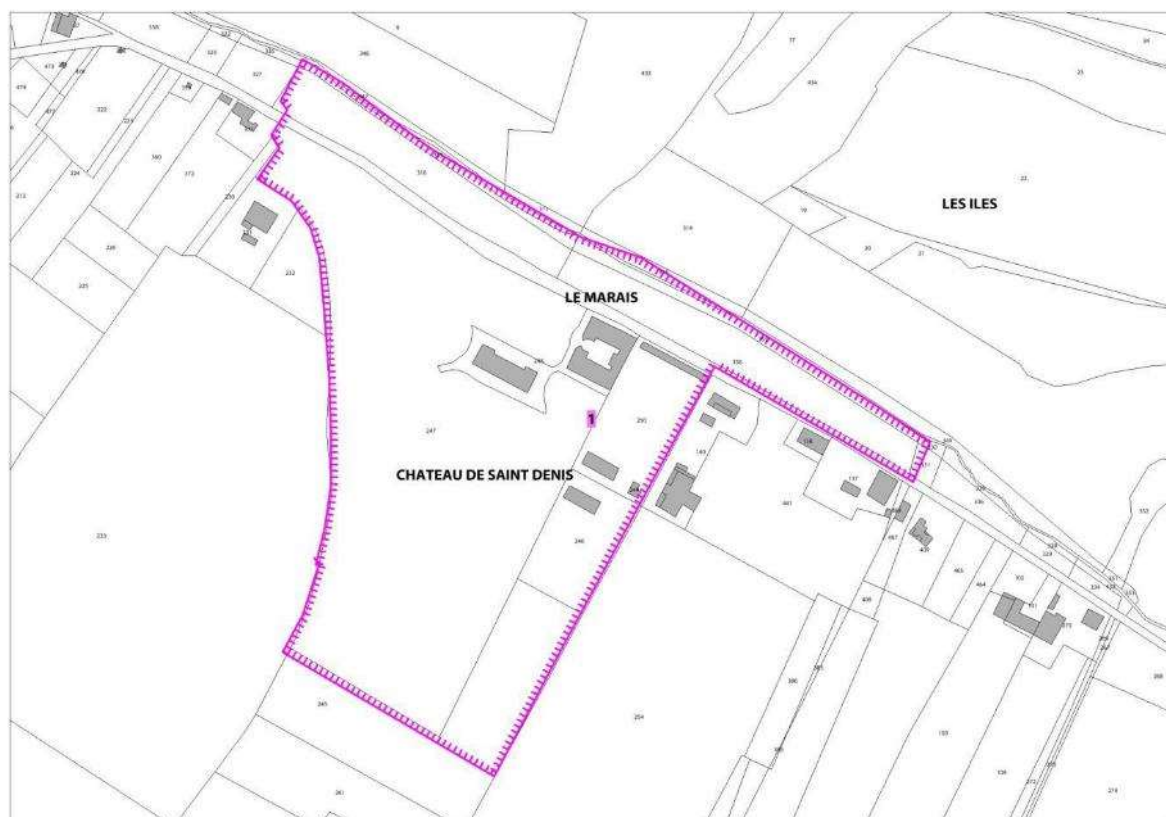
NEANT

SAUVAGNAS

NEANT

SAUVETERRE- **SAINT-DENIS**

SAUVETERRE-SAINT-DENIS – SITE INSCRIT DU CHATEAU DE SAINT-DENIS ET SES ABORDS



Enjeux

Le château de Saint-Denis et ses abords est un site de qualité dans la vallée de la Garonne, visible depuis la route et les chemins ruraux. Cette notion de visibilité devient rare quand il s'agit de parcs privés. Bien moins dénaturé par les restaurations que les domaines voisins de Saint-Philippe ou Nazelles, il a conservé l'esprit d'un domaine agricole avec ses annexes et son parc paysager. Le parc n'a peut-être pas le prestige des jardins de pente où les efforts de soutènement soulignent la volonté des hommes, mais c'est un parc simple et magnifique caractérisé par une grande ampleur, une sensation d'étendue généreuse, avec l'adossement lointain du coteau nord. Dans ces terres alluviales, les arbres ont poussé avec aisance. Il faut accompagner l'évolution du domaine au travers des générations successives.

Préconisations

- Assurer la pérennité des formes végétales, à défaut de pouvoir conserver les individus, compte tenu du rôle prépondérant des végétaux dans la composition de ce parc (où il n'y a ni maçonneries (excepté les bâtiments) ni relief, ni bassin, ni fabriques pour suppléer à la disparition naturelle des végétaux).
- Se doter d'un plan de gestion pour programmer les travaux d'entretien et les campagnes de renouvellement sur un échéancier développé sur environ 15 ans.

- Commencer par un inventaire soit par ensembles homogènes, soit par individus selon leur importance, pour fixer un état des lieux du parc dans sa maturité et se donner des bases précises de connaissance du patrimoine végétal avant d'entamer le renouvellement des arbres trop âgés.

SERIGNAC-SUR- GARONNE

NEANT